

**Поручение № 4158**  
**на реализацию арестованного имущества**  
**ООО «ССБ»**

27 НОЯ 2020

Территориальное управление Федерального агентства по управлению государственным имуществом в Московской области (далее – Территориальное управление) в лице начальника отдела реализации арестованного, конфискованного и иного имущества Федорова Алексея Евгеньевича, действующего на основании Доверенности от «26» декабря 2019 № 650-Д, постановлением судебного пристава-исполнителя от 05.10.2020 (Егорьевский РОСП УФССП России по Московской области), уведомлением о готовности к реализации арестованного имущества от 11.11.2020 № 50902/20/129669/08-1444/20-3, распределенным на заседании комиссии, уполномоченной распределять арестованное имущество **18.11.2020**, поручает принять от судебного пристава-исполнителя Хлопотиной Натальи Александровны имущество и/или документы, принадлежащее должнику **ООО "ЛЕЛЕЧИ-АГРО"**, арестованное в ходе исполнительного производства (№ 60641/19/50008-ИП от 05.12.2019) и реализовать на торгах:

Наименование позиции имущества	Количество	Единицы измерения	Оценочная стоимость за единицу изм., руб	Общая стоимость, руб.	Местонахождение позиции имущества	Заложное	Примечание
Земельный участок, общей площадью 20000 кв.м.	1,00	Объект		1753607,00	Московская область, Егорьевский район, с/п Раменское, вблизи д.Новопоселки	Да	к/н 50:30:00501 13:376

В случаях, установленных Налоговым кодексом Российской Федерации, имущество при реализации облагается налогом на добавленную стоимость.

Денежные средства, вырученные от реализации имущества, принять на расчетный счет Территориального управления. Перечислить денежные средства на расчетный счет УФК по Московской области (ТУ Росимущества в Московской области) по следующим реквизитам:

Наименование банка: ГУ Банка России по ЦФО г. Москва 35

ИНН: 7716642273

КПП: 770201001

БИК: 044525000

Лицевой счет: 05481А18500

Расчетный счет: 40302810345251000012

В платежном поручении указать назначение платежа: «Оплата за имущество, арестованное в ходе исполнительного производства № 60641/19/50008-ИП от 05.12.2019 приставом-исполнителем – Хлопотина Наталья Александровна. Должник – ООО "ЛЕЛЕЧИ-АГРО"». Копию платежного поручения представить в Росимущество.

Начальник отдела



А.Е. Федоров

**Территориальное управление  
Федерального агентства по управлению  
государственным имуществом  
в Московской области**

**УВЕДОМЛЕНИЕ № 08- 1444/20-3  
о готовности к реализации  
арестованного имущества**

«29» октября 2020 г.

г. Красногорск

Главное управление Федеральной службы судебных приставов по Московской области, поручает Территориальному управлению Федерального агентства по управлению государственным имуществом по Московской области реализацию следующего имущества:

№ п/п	Наименование предметов и их характеристика	Количество	Общая стоимость
1.	Земельный участок 20000 кв.м., кадастровый № 50:30:0050113:377; разрешенное использование: блокированная жилая застройка; адрес: МО, Егорьевский район, с/п Раменское, вблизи д. Новопоселки	1	1 753 607,00 руб.
	Итого:	1	1 753 607,00 руб.


Вышеуказанное имущество арестовано судебным приставом-исполнителем Егорьевского районного отделения судебных приставов ГУФССП России по Московской области (акт о наложении ареста (описи имущества) от 04.03.2019 по исполнительному производству № 60641/19/50008-ИП от 05.12.2019, возбужденного на основании исполнительного документа: Исполнительный лист ФС № 024292185 от 03.10.2019, выданного органом: Арбитражный суд Московской области, предмет исполнения: обращение взыскания на предмет залога по договору залога №756/07-18 от 02.07.2018 года, в отношении должника: **ООО «ЛЕЛЕЧИ-АГРО»**, в пользу взыскателя: ООО «АгроВитЭкс».

Начальник отдела

Старший лейтенант  
внутренней службы



Л.П. Зайцева



Главное управление Федеральной службы судебных приставов по  
Московской области  
Егорьевское районное отделение судебных приставов Главного  
управления Федеральной службы судебных приставов по Московской  
области  
ул. Карла Маркса, д. 129А, г. Егорьевск, Егорьевский р-н, Московская обл., Россия,  
140300  
от 05.10.2020 № 50008/20/245231 Тел. +7(496)403-88-32 Факс (49640)3-88-32 Адрес  
электронной почты osp50008@r50.fssp.gov.ru

## Заявка на торги арестованного имущества

05.10.2020 г.

Судебный пристав-исполнитель Егорьевское РОСП ГУФССП России по Московской области, адрес подразделения: ул. Карла Маркса, д. 129А, г. Егорьевск, Егорьевский р-н, Московская обл., Россия, 140300, Хлопотина Наталья Александровна, рассмотрев материалы исполнительного производства от 05.12.2019 № 60641/19/50008-ИП, возбужденного на основании исполнительного документа Исполнительный лист № ФС 024292185 от 03.10.2019, выданного органом: Арбитражный суд Московской области по делу № А41-44087/19, вступившему в законную силу 24.09.2019, предмет исполнения: Обратить взыскание на предмет залога по договору залога № 756/07-18 от 02 июля 2018 года на земельный участок, площадью 20 000 квадратных метров на землях населенных тов. разрешенное использование: блокированная жилая застройка, с кадастровым номером 50:30:0050113:377, расположенный по адресу: РФ, Московская область, Егорьевский район, сельское поселение Раменское, вблизи деревни Новопоселки общей стоимостью 1 753 607 (Один миллион семьсот пятьдесят три тысячи шестьсот семь) рублей в пользу ООО "АгроВитЭкс", в связи с неисполнением ответчиком обязательства по договору залога, в отношении должника: ООО "ЛЕЛЕЧИ-АГРО", ИНН 5011034530, КПП 501101001, ОГРН 1145011000243, адрес должника: , Россия, Московская обл., , г. Егорьевск, с. Лелечи, , д. 47, ,, в пользу взыскателя: ООО "АгроВитЭкс", адрес взыскателя: пом., Д 2, стр. 10, офис 804, г. Мытищи, Московская обл., Россия, 141009,

просит организовать и провести торги имуществом должника в рамках исполнительного производства № 60641/19/50008-ИП, возбужденного 05.12.2019 г.

Постановление о наложении ареста на недвижимое имущество должника вынесено судебным приставом-исполнителем 04.03.2020 г.

Акт о наложении ареста (описи имущества) составлен 04.03.2020 г.

Описи и аресту подвергнуто и передается на реализацию следующее имущество:

Наименование имущества и его характеристика	Количество	Минимальная начальная цена за ед. изм. (руб.)	Стоимость (руб.)
Земельный участок 20000 кв.м., кад. № 50:30:0050113:377; разреш. использование: блокированная жилая застройка; адрес: МО, Егорьевский район, с/п Раменское, вблизи д. Новопоселки	1,00	1 753 607,00	1 753 607,00

Итого на сумму 1 753 607,00 руб.

Оценка имущества установлена судом.

Прошу организовать реализацию имущества путем проведения торгов.

Врио начальника отделения-  
старшего судебного пристава  
лейтенант внутренней службы



(подпись)

С.Н. Демидов

К и/п № 60641/19/50008-ИП



Главное управление Федеральной службы судебных приставов по  
Московской области  
Егорьевское районное отделение судебных приставов Главного  
управления Федеральной службы судебных приставов по Московской  
области  
ул. Карла Маркса, д. 129А, г. Егорьевск, Егорьевский р-н, Московская обл., Россия,  
140300  
от 05.10.2020 № 50308/20/245222 Тел. +7(496)403-88-32 Факс (49640)3-88-32 Адрес  
электронной почты osp50308@r50.fssp.gov.ru

## ПОСТАНОВЛЕНИЕ о передаче арестованного имущества на торги

05.10.2020 г.

Судебный пристав-исполнитель Егорьевское РОСП ГУФССП России по Московской области, адрес подразделения: ул. Карла Маркса, д. 129А, г. Егорьевск, Егорьевский р-н, Московская обл., Россия, 140300, Хлопотина Наталья Александровна, рассмотрев материалы исполнительного производства от 05.12.2019 № 60641/19/50008-ИП, возбужденного на основании исполнительного документа Исполнительный лист № ФС 024292185 от 03.10.2019, выданного органом: Арбитражный суд Московской области по делу № А41-44087/19, вступившему в законную силу 24.09.2019, предмет исполнения: Обратить взыскание на предмет залога по договору залога № 756/07-18 от 02 июля 2018 года на земельный участок, площадью 20 000 квадратных метров на землях населенных тов. разрешенное использование: блокированная жилая застройка, с кадастровым номером 50:30:0050113:377, расположенный по адресу: РФ, Московская область, Егорьевский район, сельское поселение Раменское, вблизи деревни Новопоселки общей стоимостью 1 753 607 (Один миллион семьсот пятьдесят три тысячи шестьсот семь) рублей в пользу ООО "АгроВитЭкс", в связи с неисполнением ответчиком обязательства по договору залога, в отношении должника: ООО "ЛЕЛЕЧИ-АГРО", ИНН 5011034530, КПП 501101001, ОГРН 1145011000243, адрес должника: , Россия, Московская обл., г. Егорьевск, с. Лелечи, д. 47, ,, в пользу взыскателя: ООО "АгроВитЭкс", адрес взыскателя: пом., Д 2, стр. 10, офис 804, г. Мытищи, Московская обл., Россия, 141009,

### УСТАНОВИЛ:

Во исполнение требований указанного исполнительного документа 04.03.2020 г. арестовано имущество, которое подлежит дальнейшей реализации путем проведения торгов.

На основании изложенного, руководствуясь статьями 6, 14, 68, 69, 87, 89, 91, 92 Федерального закона от 02 октября 2007 г. № 229-ФЗ «Об исполнительном производстве»,

### ПОСТАНОВИЛ:

1. Передать в ТУ Росимущество МО на реализацию на открытых торгах, проводимых в форме аукциона, следующее имущество:

№	Описание имущества (наименование, существенные характеристики)	Кол-во, мера, вес	Оценка за ед. изм. (руб.)	Общая стоимость (руб.)	Примечание
1	Земельный участок 20000 кв.м., кад. № 50:30:0050113:377; разреш. использование: блокированная жилая застройка; адрес: МО, Егорьевский район, с/п Раменское, вблизи д. Новопоселки	1,00	1 753 607,00	1 753 607,00	

Итого на сумму 1 753 607,00 руб.

Оценка имущества установлена судом.

2. Обязать ТУ Росимущество МО:

2.1. Принять на реализацию путем проведения открытых торгов в форме аукциона арестованное имущество (документы, характеризующие арестованное имущество) по акту приема-передачи в сроки, установленные частью 7 статьи 87 Федерального закона от 02 октября 2007 г. № 229-ФЗ «Об исполнительном производстве».

2.2. В десятидневный срок с момента получения имущества должника по акту о приеме-передаче разместить информацию о реализуемом имуществе в информационно-телекоммуникационных сетях общего пользования.

В течение семи рабочих дней после опубликования извещения письменно сообщить судебному приставу-исполнителю информацию о соответствующем сайте информационно-телекоммуникационных сетей общего пользования.

Обеспечить прием заявок на участие в торгах в форме аукциона по месту нахождения арестованного имущества.

2.3. Обеспечить по требованию судебного пристава-исполнителя представление (ознакомление) любых документов или информации, связанных с проведением торгов на любой стадии их подготовки и проведения по месту на-



## ФЕДЕРАЛЬНАЯ СЛУЖБА ГОСУДАРСТВЕННОЙ РЕГИСТРАЦИИ, КАДАСТРА И КАРТОГРАФИИ

## Выписка из Единого государственного реестра недвижимости о правах отдельного лица на имеющиеся (имевшиеся) у него объекты недвижимости

Дата 16.07.2020№ 00-00-4001/5150/2020-34800

На основании запроса от 30.06.2020, поступившего на рассмотрение 30.06.2020, сообщаем, что правообладателю

ООО "ЛЕЛЕЧИ-АГРО"; ИНН: 5011034530; ОГРН: 1145011000243. , за период с 24.09.2019 по текущий момент принадлежали (принадлежат) следующие объекты недвижимости:

1	1.1.	Кадастровый (или условный) номер объекта:	50:30:0050113:376
		наименование объекта:	Земельный участок
		назначение объекта:	для ведения сельскохозяйственного производства
		площадь объекта:	20000.00 кв. м.
		адрес (местоположение) объекта:	Московская область, Егорьевский район, сельское поселение Раменское, вблизи д. Новопоселки
1.2.	Вид права, доля в праве:	дата государственной регистрации:	22.04.2014
		номер государственной регистрации:	50-50-30/013/2014-363
		основание государственной регистрации:	Протокол общего собрания учредителей ООО "Лелечи-Агро", № 1, выдан 06.03.2014; Акт приема-передачи имущества, выдан 06.03.2014
		Ограничение (обременение) права:	не зарегистрировано
2	2.1.	Кадастровый (или условный) номер объекта:	50:30:0050113:377
		наименование объекта:	Земельный участок
		назначение объекта:	блокированная жилая застройка
		площадь объекта:	20000.00 кв. м.
		адрес (местоположение) объекта:	Московская область, Егорьевский район, сельское поселение Раменское, вблизи д. Новопоселки
2.2.	Вид права, доля в праве:	дата государственной регистрации:	22.04.2014
		номер государственной регистрации:	50-50-30/013/2014-364
		основание государственной регистрации:	Протокол общего собрания учредителей ООО "Лелечи-Агро", № 1, выдан 06.03.2014; Акт приема-передачи имущества, выдан 06.03.2014; Постановление Правительства Московской области, № 909/37, выдан 05.10.2015
		2.3.	Ограничение (обременение) права:
номер государственной регистрации:	50:30:0050113:377-50/030/2018-3		

Выписка выдана: Егорьевский РОСП

Выписка содержит сведения Единого государственного реестра недвижимости о правах на объекты недвижимости, расположенные на территории Российской Федерации. Использование сведений, содержащихся в настоящей выписке, способами или в форме, которые влекут ущерб правам и законным интересам правообладателей, влечет ответственность, предусмотренную законодательством Российской Федерации.



Земельный участок			
<small>(код объекта недвижимости)</small>			
Лист №	Раздела 1	Всего листов раздела 1:	Всего разделов:
25.07.2019	№ 99/2019/274716099		
Кадастровый номер:		50:30:0050113:377	

Категория земель:	Земли населённых пунктов
Виды разрешенного использования:	блокированная жилая застройка
Сведения о кадастровом инженере:	Кривога Егор Георгиевич №68-11-98, ООО "Земельные ресурсы"
Сведения о лесах, водных объектах и об иных природных объектах, расположенных в пределах земельного участка:	данные отсутствуют
Сведения о том, что земельный участок полностью или частично расположен в границах зоны с особыми условиями использования территории или территории объекта культурного наследия:	данные отсутствуют
Сведения о том, что земельный участок расположен в границах особой экономической зоны, территории опережающего социально-экономического развития, зоны территориального развития в Российской Федерации, игровой зоны:	данные отсутствуют
Сведения о том, что земельный участок расположен в границах особо охраняемой природной территории, охотничьих угодий, лесничества, лесопарков:	данные отсутствуют
Сведения о результатах проведения государственного земельного надзора:	данные отсутствуют
Сведения о расположении земельного участка в границах территории, в отношении которой утвержден проект межевания территории:	данные отсутствуют

Государственный регистратор		ФГИС ЕГРН
полное наименование должности	подпись	инициалы, фамилия

М.П.



Выписки из Единого государственного реестра недвижимости об объекте недвижимости

Сведения о характеристиках объекта недвижимости

На основании запроса от 24.07.2019 г., поступившего на рассмотрение 25.07.2019 г., сообщаем, что согласно записям Единого государственного реестра недвижимости:

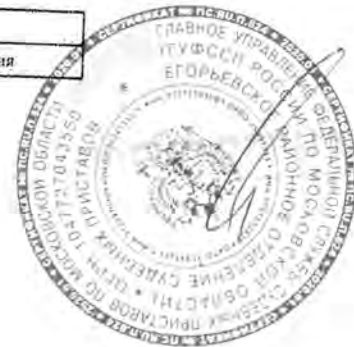
<b>Земельный участок</b>	
(или объекта недвижимости)	
Лист №	Раздел 1
25.07.2019	№ 99/2019/274716099
Кадастровый номер: 50:30:0050113:377	
Номер кадастрового квартала:	50:30:0050113
Дата присвоения кадастрового номера:	12.07.2013
Ранее присвоенный государственный учетный номер:	данные отсутствуют
Адрес:	Московская область, Егорьевский район, сельское поселение Раменское, вблизи д. Новопоселки
Площадь:	20000 +/- 1237 кв. м
Кадастровая стоимость, руб.:	5485800
Кадастровые номера расположенных в пределах земельного участка объектов недвижимости:	данные отсутствуют
Кадастровые номера объектов недвижимости, из которых образован объект недвижимости:	50:30:0050113:179
Кадастровые номера образовавшихся объектов недвижимости:	50:30:0050113:425, 50:30:0050113:437, 50:30:0050113:440, 50:30:0050113:435, 50:30:0050113:431, 50:30:0050113:433, 50:30:0050113:439, 50:30:0050113:428, 50:30:0050113:436, 50:30:0050113:426, 50:30:0050113:441, 50:30:0050113:430, 50:30:0050113:429, 50:30:0050113:432, 50:30:0050113:438, 50:30:0050113:442, 50:30:0050113:427, 50:30:0050113:434
Сведения о включении объекта недвижимости в состав предприятия как имущественного комплекса:	

Государственный регистратор		ФГИС ЕГРН
полное наименование должности	полный	инициалы, фамилия
	М.П.	



Земельный участок	
(на объект недвижимости)	
Лист № <u>Раздела 2</u>	Всего листов раздела <u>2</u> : _____
Всего разделов: _____	Всего листов выписки: _____
25.07.2019 № 99/2019/274716099	
Кадастровый номер: <u>50:30:0050113:377</u>	
1. Правообладатель (правообладатели):	1.1. Общество с ограниченной ответственностью "Лелечи-Агро", ИНН: 5011034530
2. Вид, номер и даты государственной регистрации права:	2.1. Собственность, № 50-50-30/013/2014-364 от 22.04.2014
Ограничение прав и обременение объекта недвижимости:	
3. 3.1.1.	вид: Ипотека, весь объект
	дата государственной регистрации: 24.10.2018
	номер государственной регистрации: 50:30:0050113:377-50/030/2018-3
	срок, на который установлено ограничение прав и обременение объекта недвижимости: с 24.10.2018 до полного исполнения обязательств
	лицо, в пользу которого установлено ограничение прав и обременение объекта недвижимости: Общества с ограниченной ответственностью "АГРОВИТЭКС", ИНН: 7705906140
	основание государственной регистрации: Договор залога (ипотеки) земельного участка от 02.07.2018 №756/07-18
4. Договоры участия в долевом строительстве:	не зарегистрировано
5. Заявленные в судебном порядке права требования:	данные отсутствуют
6. Сведения о возражении в отношении зарегистрированного права:	данные отсутствуют
7. Сведения о наличии решения об изъятии объекта недвижимости для государственных и муниципальных нужд:	данные отсутствуют
8. Сведения о невозможности государственной регистрации без личного участия правообладателя или его законного представителя:	
9. Правопритязания и сведения о наличии поступивших, но не рассмотренных заявлений о проведении государственной регистрации права (перехода, прекращения права), ограничения права или обременения объекта недвижимости, сделки в отношении объекта недвижимости:	данные отсутствуют
10. Сведения об осуществлении государственной регистрации сделки, права, ограничения права без необходимого и в силу закона согласия третьего лица, органа:	данные отсутствуют
11. Сведения о невозможности государственной регистрации перехода, прекращения, ограничения права на земельный участок из земель сельскохозяйственного назначения:	

Государственный регистратор		ФГИС ЕГРН
полное наименование должности	подпись	инициалы, фамилия
	М.П.	





<b>Земельный участок</b>			
(Объект недвижимости)			
Лист №	Раздела I	Всего листов раздела I	Всего разделов
25.07.2019	№ 99/2019/274716099		
Кадастровый номер:		50:30:0050113:377	

Условный номер земельного участка:	данные отсутствуют
Сведения о принятии акта и (или) заочном решении договора, предусматривающих предоставление в соответствии с земельным законодательством исполнительным органом государственной власти или органом местного самоуправления находящегося в государственной или муниципальной собственности земельного участка для строительства наемного дома социального использования или наемного дома коммерческого использования:	данные отсутствуют
Сведения о том, что земельный участок или земельные участки образованы на основании решения об изъятии земельного участка и (или) расположенного на нем объекта недвижимости для государственных или муниципальных нужд:	данные отсутствуют
Сведения о том, что земельный участок образован из земель или земельного участка, государственная собственность на которые не разграничена:	данные отсутствуют
Сведения о наличии земельного спора о местоположении границ земельных участков:	данные отсутствуют
Статус записи об объекте недвижимости:	Сведения об объекте недвижимости имеют статус "актуальные"
Особые отметки:	Из объекта недвижимости образованы объекты недвижимости с кадастровыми номерами: 50:30:0050113:427, 50:30:0050113:438, 50:30:0050113:437, 50:30:0050113:426, 50:30:0050113:429, 50:30:0050113:439, 50:30:0050113:428, 50:30:0050113:434, 50:30:0050113:433, 50:30:0050113:436, 50:30:0050113:425, 50:30:0050113:435, 50:30:0050113:430, 50:30:0050113:441, 50:30:0050113:440, 50:30:0050113:432, 50:30:0050113:431, 50:30:0050113:442, сведения о которых носят временный характер. Сведения о видах разрешенного использования имеют статус «Актуальные незаемодельственные». Право (ограничение права, обременение объекта недвижимости) зарегистрировано на данный объект недвижимости с видами разрешенного использования «Для иных видов жилой застройки». Сведения необходимые для заполнения раздела 4 отсутствуют. Сведения необходимые для заполнения раздела 4.1 отсутствуют. Сведения необходимые для заполнения раздела 4.2 отсутствуют.
Получатель выписки:	АО ПФ СКЕ Контур ИНН 6663003127

Государственный регистратор		ФГИС ЕГРН
полное наименование должности	подпись	инициалы, фамилия

М.П.



Земельный участок				
(вид участка недвижимости)				
Лист №	Раздела 3	Всего листов раздела 3 :	Всего разделов:	Всего листов выписки:
25.07.2019	№ 99/2019/274716099			
Кадастровый номер:		50:30:0050113:377		

План (чертеж, схема) земельного участка



Масштаб 1: данные отсутствуют      Условные обозначения:

Государственный регистратор	ФГИС ЕГРН
полное наименование должности	инициалы, фамилия
	М.П.

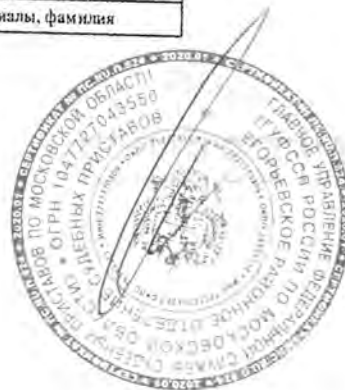


Земельный участок			
<small>(вид объекта недвижимости)</small>			
Лист № _____	Раздела <u>3.2</u>	Всего листов раздела <u>3.2</u> : _____	Всего разделов: _____
25.07.2019 № 99/2019/274716099		Всего листов выписки: _____	
Кадастровый номер:		50:30:0050113:377	

Сведения о характерных точках границы земельного участка				
Система координат				
Зона № _____				
Номер точки	Координаты		Описание закрепления на местности	Средняя квадратическая погрешность определения координат характерных точек границ земельного участка, м
	X	Y		
1	2	3	4	5
16	408406.61	2295021.13	данные отсутствуют	0.1
17	408380.46	2295056.22	данные отсутствуют	0.1
18	408388.2	2295007.55	данные отсутствуют	0.1
19	408446.03	2295159.64	данные отсутствуют	0.1
20	408427.43	2295145.79	данные отсутствуют	0.1
21	408409.19	2295132.2	данные отсутствуют	0.1
22	408354.31	2295091.3	данные отсутствуют	0.1
23	408299.82	2295050.69	данные отсутствуют	0.1
24	408480	2295075.25	данные отсутствуют	0.1
25	408461.68	2295061.75	данные отсутствуют	0.1
26	408435.43	2295096.97	данные отсутствуют	0.1
27	408453.71	2295110.53	данные отсутствуют	0.1
28	408369.77	2294993.96	данные отсутствуют	0.1
29	408355.55	2294983.47	данные отсутствуют	0.1
30	408327.68	2295017.08	данные отсутствуют	0.1

Государственный регистратор		ФГИС ЕГРН
полное наименование должности	подпись	инициалы, фамилия

М.П.



Выписка из Единого государственного реестра недвижимости о переходе прав на объект недвижимости

ФЕДЕРАЛЬНАЯ СЛУЖБА ГОСУДАРСТВЕННОЙ РЕГИСТРАЦИИ, КАДАСТРА И КАРТОГРАФИИ

ФГИС ЕГРН

Дата 23.07.2019

№ 99/2019/274177680

На основании запроса от 23.07.2019 г., поступившего на рассмотрение 23.07.2019 г., сообщаем, что в Единый государственный реестр недвижимости внесены записи о государственной регистрации перехода прав на:

1. Вид объекта недвижимости:	Земельный участок
Кадастровый номер:	50:03:0050113:377
Адрес:	Московская область, Егорьевский район, сельское поселение Раменское, вблизи д. Новопоселки
2. Зарегистрировано:	
2.1 правообладатель:	Юров Александр Михайлович
вид зарегистрированного права; доля в праве:	Собственность
дата государственной регистрации права:	05.08.2013
номер государственной регистрации права:	50-50-30/011/2013-422
дата, номер и основание государственной регистрации перехода (преращения) права:	22.04.2014, рег. № 50-50-30/011/2013-422 Протокол общего собрания учредителей ООО "Лелечи-Агро", Акт приема-передачи имущества
2.2 правообладатель:	Общество с ограниченной ответственностью "Лелечи-Агро", ИНН: 5011034530
вид зарегистрированного права; доля в праве:	Собственность
дата государственной регистрации права:	22.04.2014
номер государственной регистрации права:	50-50-30/013/2014-364
дата, номер и основание государственной регистрации перехода (преращения) права:	

Использование сведений, содержащихся в настоящей выписке, способами или в форме, которые наносят ущерб правам и законным интересам правообладателей, влечет ответственность, предусмотренную законодательством Российской Федерации.

Государственный регистратор

ФГИС ЕГРН

