

**Поручение № 4097
на реализацию арестованного имущества
ООО «ССБ»**

17 НОЯ 2020

Территориальное управление Федерального агентства по управлению государственным имуществом в Московской области (далее – Территориальное управление) в лице начальника отдела реализации арестованного, конфискованного и иного имущества Федорова Алексея Евгеньевича, действующего на основании Доверенности от «26» декабря 2019 № 650-Д, постановлением судебного пристава-исполнителя от 22.10.2020 (Чеховский РОСП УФССП России по Московской области), уведомлением о готовности к реализации арестованного имущества от 28.10.2020 № 50902/20/123750/44-1364/20, распределенным на заседании комиссии, уполномоченной распределять арестованное имущество **09.11.2020**, поручает принять от судебного пристава-исполнителя Коровкина О.Н. имущество и/или документы, принадлежащее должнику **Васильевой Татьяне Николаевне**, арестованное в ходе исполнительного производства (№ 72239/19/5004-ИП от 11.09.2019) и реализовать на торгах:

Наименование позиции имущества	Количество	Единицы измерения	Оценочная стоимость за единицу изм., руб	Общая стоимость, руб.	Местонахождение позиции имущества	Заложное	Примечание
Земельный участок, общей площадью 1000 кв.м.	1,00	Объект		600000,00	Московская область, Чеховский р-н, СП Любучанское, СНТ "Единство", уч. 112	Нет	к/н 50:31:00317 01:112
Земельный участок, общей площадью 1000 кв.м.	1,00	Объект		600000,00	Московская область, Чеховский р-н, СП Любучанское, СНТ "Единство", уч. 113	Нет	к/н 50:31:00317 01:113

Итого на сумму: 1 200 000,00 руб.

Денежные средства, вырученные от реализации имущества, принять на расчетный счет Территориального управления. Перечислить денежные средства на расчетный счет УФК по Московской области (ТУ Росимущества в Московской области) по следующим реквизитам:

Наименование банка: ГУ Банка России по ЦФО г. Москва 35

ИНН: 7716642273

КПП: 770201001

БИК: 044525000

Лицевой счет: 05481А18500

Расчетный счет: 40302810345251000012

В платежном поручении указать назначение платежа: «Оплата за имущество, арестованное в ходе исполнительного производства № 72239/19/5004-ИП от 11.09.2019 приставом-исполнителем – Коровкина О.Н.. Должник – Васильева Татьяна Николаевна». Копию платежного поручения представить в Росимущество.

Начальник отдела

А.Е. Федоров

+

**Территориальное управление
Федерального агентства по управлению
государственным имуществом
в Московской области**

**УВЕДОМЛЕНИЕ № 44-1634/20
о готовности к реализации
арестованного имущества**

«27» октября 2020 г.

г. Красногорск

Главное управление Федеральной службы судебных приставов по Московской области поручает Территориальному управлению Федерального агентства по управлению государственным имуществом в Московской области реализацию следующего имущества:

№ п/п	Наименование предметов и их характеристика	Количество	Общая стоимость
1.	Земельный участок, по адресу: Московская область, Чеховский район, СП Любучанское, СНТ "Единство", участок №113, кадастровый номер 50:31:0031701:113	1	600 000,00 руб.
2.	Земельный участок, по адресу: Московская область, Чеховский район, СП Любучанское, СНТ "Единство", участок №112, кадастровый номер 50:31:0031701:112	1	600 000,00 руб.
	Итого:	2	1 200 000,00 руб.


Вышеуказанное имущество арестовано судебным приставом-исполнителем Чеховского районного отдела судебных приставов ГУ ФССП России по Московской области О.Н. Коровкиной (акт о наложении ареста (описи имущества) от 25.09.2019) по исполнительному производству от 11.09.2019 № 72239/19/50044-ИП, возбужденного на основании исполнительного документа Исполнительный лист № ФС010481769 от 22.02.2019, выданного органом: Чеховский городской суд по делу № 2-2752/2018, вступившему в законную силу 12.12.2018, предмет исполнения: Обратить взыскание на имущество принадлежащее Васильевой Татьяне Николаевне, в виде земельного участка, расположенного по адресу: Московская область, Чеховский район, СП Любучанское, СНТ "Единство", участок №113, кадастровый номер 50:31:0031701:113 и земельного участка, расположенного по адресу: Московская область, Чеховский район, СП Любучанское, СНТ "Единство", участок №112, кадастровый номер 50:31:0031701:112, путем продажи с публичных торгов, в отношении должника: Васильевой Татьяны Николаевны, в пользу взыскателя: Никулина Владимира Николаевича

Начальник отдела

старший лейтенант внутренней службы



Л.П. Зайцева



Главное управление Федеральной службы судебных приставов по
Московской области
Чеховское районное отделение судебных приставов ГУФССП России по
Московской области
ул. Ильича, д. 34, г. Чехов, Московская обл., Россия, 142301
от 22.10.2020 № 50044/20/266952 Тел. +7(496)457-22-40 Адрес электронной почты
osp50044@r50.fssprus.ru

Заявка на торги арестованного имущества

22.10.2020 г.

№ 50044/20/266952

Судебный пристав-исполнитель Чеховское РОСП ГУФССП России по Московской области ГУФССП России по Московской области, адрес подразделения: ул. Ильича, д. 34, г. Чехов, Московская обл., Россия, 142301, Коровкина Ольга Николаевна, рассмотрев материалы исполнительного производства от 11.09.2019 № 72239/19/50044-ИП, возбужденного на основании исполнительного документа Исполнительный лист № ФС010481769 от 22.02.2019, выданного органом: Чеховский городской суд по делу № 2-2752/2018, вступившему в законную силу 12.12.2018, предмет исполнения: Обратный взыскание на имущество принадлежащее Васильевой Татьяне Николаевне, в виде земельного участка, расположенного по адресу: Московская область, Чеховский район, СП Любучанское, СНТ "Единство", участок №113, кадастровый номер 50:31:0031701:113 и земельного участка, расположенного по адресу: Московская область, Чеховский район, СП Любучанское, СНТ "Единство", участок №112, кадастровый номер 50:31:0031701:112, путем продажи с публичных торгов, в отношении должника: Васильевой Татьяны Николаевны, [REDACTED] в пользу взыскателя: Никулина Владимира Николаевича, адрес взыскателя: [REDACTED]

в соответствии с договором поручения от г. №, заключенным между ГУФССП России по Московской области и , просит организовать и провести торги имуществом должника в рамках исполнительного производства № 72239/19/50044-ИП, возбужденного 11.09.2019 г.

Постановление о наложении ареста на недвижимое имущество должника вынесено судебным приставом-исполнителем 25.09.2019 г.

Акт о наложении ареста (описи имущества) составлен 25.09.2019 г.

Описи и аресту подвергнуто и передается на реализацию следующее имущество:

Наименование имущества и его характеристика	Количество	Минимальная начальная цена за ед. изм. (руб.)	Стоимость (руб.)
Земельный участок, по адресу: Московская область, Чеховский район, СП Любучанское, СНТ "Единство", участок №113, кадастровый номер 50:31:0031701:113	1,00	600 000,00	600 000,00
Земельный участок, по адресу: Московская область, Чеховский район, СП Любучанское, СНТ "Единство", участок №112, кадастровый номер 50:31:0031701:112	1,00	600 000,00	600 000,00


Итого на сумму 1 200 000,00 руб.

Оценка имущества ООО АЦ КРОНОС.

Прошу организовать реализацию имущества путем проведения торгов, количество лотов: .
На 22.10.2020 г. остаток долга составляет: руб.

Приложение:

1. Копия исполнительного документа.
2. Копия акта описи и ареста имущества от 25.09.2019 г.
3. Документы, характеризующие имущество (правоустанавливающие, содержащие технические характеристики).
4. Документ, определяющий стоимость имущества (в случаях, когда оценка проводилась специалистом).



Главное управление Федеральной службы судебных приставов по
Московской области
Чеховское районное отделение судебных приставов ГУФССП России по
Московской области
ул. Ильича, д. 34, г. Чехов, Московская обл., Россия, 142301
от 22.10.2020 № 50044/20/266951 Тел. +7(496)457-22-40 Адрес электронной почты
osr50044@r50.fssprus.ru

ПОСТАНОВЛЕНИЕ о передаче арестованного имущества на торги

22.10.2020 г.

№ 50044/20/266951

Судебный пристав-исполнитель Чеховское РОСП ГУФССП России по Московской области ГУФССП России по Московской области, адрес подразделения: ул. Ильича, д. 34, г. Чехов, Московская обл., Россия, 142301, Коровкина Ольга Николаевна, рассмотрев материалы исполнительного производства от 11.09.2019 № 72239/19/50044-ИП, возбужденного на основании исполнительного документа Исполнительный лист № ФС010481769 от 22.02.2019, выданного органом: Чеховский горододекой суд по делу № 2-2752/2018, вступившему в законную силу 12.12.2018, предмет исполнения: Обратить взыскание на имущество принадлежащее Васильевой Татьяне Николаевне, в виде земельного участка, расположенного по адресу: Московская область, Чеховский район, СП Любучанское, СНТ "Единство", участок №113, кадастровый номер 50:31:0031701:113 и земельного участка, расположенного по адресу: Московская область, Чеховский район, СП Любучанское, СНТ "Единство", участок №112, кадастровый номер 50:31:0031701:112, путем продажи с публичных торгов, в отношении должника: Васильевой Татьяны Николаевны, [REDACTED] в пользу взыскателя: Никулина Владимира Николаевича, адрес взыскателя: [REDACTED]

УСТАНОВИЛ:

Во исполнение требований указанного исполнительного документа 25.09.2019 г. арестовано имущество, которое подлежит дальнейшей реализации путем проведения торгов.

На основании изложенного, руководствуясь статьями 6, 14, 68, 69, 87, 89, 91, 92 Федерального закона от 02 октября 2007 г. № 229-ФЗ «Об исполнительном производстве»,

ПОСТАНОВИЛ:

1. Передать в (далее — Росимущество) на реализацию на открытых торгах, проводимых в форме аукциона, следующее имущество:

№	Описание имущества (наименование, существенные характеристики)	Кол-во, мера, вес	Оценка за ед. изм. (руб.)	Общая стоимость (руб.)	Примечание
1	Земельный участок, по адресу: Московская область, Чеховский район, СП Любучанское, СНТ "Единство", участок №113, кадастровый номер 50:31:0031701:113	1,00	600 000,00	600 000,00	
2	Земельный участок, по адресу: Московская область, Чеховский район, СП Любучанское, СНТ "Единство", участок №112, кадастровый номер 50:31:0031701:112	1,00	600 000,00	600 000,00	

Итого на сумму 1 200 000,00 руб. в количестве 2 лотов.

Оценка имущества произведена .

Отчет специалиста-оценщика от 22.10.2020 № №ГКМО-20/215.

Постановление судебного пристава-исполнителя об оценке имущества (или имущественного права) от 22.10.2020 № 50044/20/266947 направлено сторонам исполнительного производства «___» _____ г.

2. Обязать Росимущество:


2.1. Принять на реализацию путем проведения открытых торгов в форме аукциона арестованное имущество (документы, характеризующие арестованное имущество) по акту приема-передачи в сроки, установленные частью 7 статьи 87 Федерального закона от 02 октября 2007 г. № 229-ФЗ «Об исполнительном производстве».

2.2. В десятидневный срок с момента получения имущества должника по акту о приеме-передаче разместить информацию о реализуемом имуществе в информационно-телекоммуникационных сетях общего пользования.

В течение семи рабочих дней после опубликования извещения письменно сообщить судебному приставу-исполнителю информацию о соответствующем сайте информационно-телекоммуникационных сетей общего пользования.

Главное управление Федеральной службы судебных приставов по Московской области

Чеховское районное отделение судебных приставов ГУФССП России по Московской области
ул. Ильича, д. 34, г. Чехов, Московская обл., Россия, 142301
от 25.09.2019 № 50044/19/2-35363 Тел. +7(496)437-37-40 Адрес электронной почты: osp50044@fssprus.ru



В ДЕЛО

Постановление о назначении хранителя

25.09.2019

г. Чехов

Судебный пристав-исполнитель Чеховский РОСП УФССП России по Московской области (Код по ВКСП: 50044), адрес подразделения: 142301, Россия, Московская обл., г. Чехов, ул. Ильича, д. 34, Грезцева Ксения Сергеевна, рассмотрев материалы исполнительного производства № 72239/19/50044-ИП от 11.09.2019, возбужденного Грезцева Ксения Сергеевна на основании исполнительного документа исполнительный лист (Л) № ФСО10481769 от 22.02.2019, выданный органом: Чеховский городской суд (Код по ОКОГУ 1400026; Адрес: 142300, Россия, Московская обл., г. Чехов, ул. Чехова, д. 24,) по делу № 2-2752/2018 от 12.12.2018, предмет исполнения: Обратить взыскание на имущество принадлежащее Васильевой Татьяне Николаевне, в виде земельного участка, расположенного по адресу: Московская область, Чеховский район, СП Любучанское, СНТ "Единство", участок №113, кадастровый номер 50:31:0031701:113 и земельного участка, расположенного по адресу: Московская область, Чеховский район, СП Любучанское, СНТ "Единство", участок №112, кадастровый номер 50:31:0031701:112, путем продажи с публичных торгов, в отношении должника (тип должника: физическое лицо): Васильева Татьяна Николаевна, д.р. [REDACTED] м.р. [REDACTED], СНИЛС [REDACTED] альгери. УИП [REDACTED] адрес должника: 108811, Россия, г. Москва, в Московский, мкр. 5-й, д. 6, кв. 40, в пользу взыскателя: Никулин Владимир Николаевич, адрес взыскателя: [REDACTED]

УСТАНОВИЛ:

В ходе исполнения исполнительного документа по акту о наложении ареста (опись имущества) от 25.09.2019 наложен арест на следующее имущество должника:

ID 46441013871393: Земельный участок, по адресу: Московская область, Чеховский район, СП Любучанское, СНТ "Единство", участок №113, кадастровый номер 50:31:0031701:113 в количестве 1(шт, Код по ОКЕИ 796), цена за единицу согласно акту описи и ареста 500 000 р.

ID 46441013871395: Земельный участок, по адресу: Московская область, Чеховский район, СП Любучанское, СНТ "Единство", участок №112, кадастровый номер 50:31:0031701:112 в количестве 1(шт, Код по ОКЕИ 796), цена за единицу согласно акту описи и ареста 500 000 р.

Итого 2,00 наименований на сумму 1 000 000,00 р.

В ходе исполнения исполнительного документа 25.09.2019 наложен арест.

ID 46441013871393 Земельный участок, по адресу: Московская область, Чеховский район, СП Любучанское, СНТ "Единство", участок №113, кадастровый номер 50:31:0031701:113 в количестве 1,000 (шт, код по ОКЕИ 796), цена за единицу согласно акту описи и ареста 500 000 р., стоимость согласно акту описи и ареста 500 000 р..

ID 46441013871395 Земельный участок, по адресу: Московская область, Чеховский район, СП Любучанское, СНТ "Единство", участок №112, кадастровый номер 50:31:0031701:112 в количестве 1,000 (шт, код по ОКЕИ 796), цена за единицу согласно акту описи и ареста 500 000 р., стоимость согласно акту описи и ареста 500 000 р..

Руководствуясь: ст. 14, ст. 64, ст. 86 ФЗ «Об исполнительном производстве»

ПОСТАНОВИЛ:

1. Назначить ответственным хранителем арестованного имущества Васильева Татьяна Николаевна, должность: , адрес:

2. Установить место хранения имущества , Россия, Московская обл., Чеховский р-н, СП Любучанское, СНТ "Единство",...

3. Установить режим хранения арестованного имущества без права пользования имуществом.

4. Предупредить ответственного хранителя о том, что изменение места хранения арестованного имущества, а также любая передача его другим лицам без письменного разрешения судебного пристава-исполнителя запрещается. Об уголовной ответственности по статье 312 УК РФ за растрату, отчуждение, сокрытие или незаконную передачу имущества, подвергнутого описи и аресту и предупрежден.

(дата и подпись ответственного хранителя)

Порядок обжалования (ФЗ229_Ст121_Ч1). Постановление может быть обжаловано в порядке подчиненности вышестоящему должностному лицу службы судебных приставов или оспорено в суде в десятидневный срок (ч. 1 ст. 121 ФЗ «Об исполнительном производстве»)

Копию настоящего постановления направить:

Васильева Татьяна Николаевна, адрес: [REDACTED]

Никулин Владимир Николаевич, адрес: [REDACTED]

38

Васильева Татьяна Николаевна, адрес: [REDACTED]

Выписка из Единого государственного реестра недвижимости о правах отдельного лица на имеющиеся (имеющиеся) у него объекты недвижимости

ФЕДЕРАЛЬНАЯ СЛУЖБА ГОСУДАРСТВЕННОЙ РЕГИСТРАЦИИ, КАДАСТРА И КАРТОГРАФИИ


Дата 02.04.2019

№ 50-00-4001/5002/2019-3504

На основании запроса от 27.03.2019, поступившего на рассмотрение 27.03.2019, сообщаем, что правообладателю

Васильева Татьяна Николаевна, дата рождения 05.12.1967, гражданство Российской Федерации, паспорт гражданина Российской Федерации: серия 45 13 № 001687, выдан 11.02.2013 Отделением УФМС России по гор.Москве в поселении Московский, 770-141; адрес места жительства или места пребывания: г.Москва, Московский р-н, за период с 31.01.1998 по 22.03.2019 принадлежали (принадлежат) следующие объекты недвижимости:

1.1.1.	Вид объекта недвижимости:	Земельный участок
	Кадастровый номер:	50:31:0031701:112
	Назначение объекта недвижимости:	данные отсутствуют
	Виды разрешенного использования объекта недвижимости:	Земли сельскохозяйственного назначения Для ведения садоводства
	Адрес:	обл. Московская, р-н Чеховский, СП Любучанское, СНТ "Единство", участок 112
	Площадь:	1000 кв. м
	1.1.2.	Вид права, доля в праве:
	дата государственной регистрации:	01.03.2007
	номер государственной регистрации:	50-50-31/008/2007-348
	основание государственной регистрации:	Договор купли-продажи земельного участка, совершенный в простой письменной форме от 21.02.2007
	дата государственной регистрации прекращения права:	28.10.2013
1.3.	Ограничение прав и обременение объекта недвижимости:	не зарегистрировано
2.2.1.	Вид объекта недвижимости:	Земельный участок
	Кадастровый номер:	50:31:0031701:112
	Назначение объекта недвижимости:	данные отсутствуют
	Виды разрешенного использования объекта недвижимости:	Земли сельскохозяйственного назначения Для ведения садоводства
	Адрес:	обл. Московская, р-н Чеховский, СП Любучанское, СНТ "Единство", участок 112
	Площадь:	1000 кв. м
	2.2.	Вид права, доля в праве:
	дата государственной регистрации:	18.12.2016
	номер государственной регистрации:	50-50/031-50/031/009/2016-3148/2
	основание государственной регистрации:	Апелляционное определение от 28.04.2016, наименование суда: Судебная коллегия по гражданским делам Московского городского суда дата вступления в законную силу: 28.04.2016
	дата государственной регистрации прекращения права:	
2.3.	Ограничение прав и обременение объекта недвижимости:	
2.3.1.	вид:	Запрещение сделок с имуществом, Московская область, Чеховский район, Любучанский с.о., СНТ "Единство", уч.112, кад.№ 50:31:0031701:112, Земельный участок для ведения садоводства, категория земель: земли сельскохозяйственного назначения, общая площадь 1000кв.м
		50:31:0031701:112-50/001/2018-1



Handwritten signature and official stamp of the Federal Service for Registration, Cadastre and Cartography of the Moscow Region.

	номер государственной регистрации:	
3.3.1.	Вид объекта недвижимости:	Земельный участок
	Кадастровый номер:	50:31:0031701:113
	Назначение объекта недвижимости:	данные отсутствуют
	Виды разрешенного использования объекта недвижимости:	Земли сельскохозяйственного назначения Для ведения садоводства
	Адрес:	обл. Московская, р-н Чеховский СП Любучанское, СНТ "Единство", уч-к 113
	Площадь:	1000 кв. м
3.2.	Вид права, доля в праве:	Собственность
	дата государственной регистрации:	22.02.2007
	номер государственной регистрации:	50-50-31/007/2007-278
	основание государственной регистрации:	Договор купли-продажи земельного участка с рассрочкой платежа, совершенный в простой письменной форме от 14.02.2007
	дата государственной регистрации прекращения права:	28.10.2013
3.3.	Ограничение прав и обременение объекта недвижимости:	не зарегистрировано
4.4.1.	Вид объекта недвижимости:	Земельный участок
	Кадастровый номер:	50:31:0031701:113
	Назначение объекта недвижимости:	данные отсутствуют
	Виды разрешенного использования объекта недвижимости:	Земли сельскохозяйственного назначения Для ведения садоводства
	Адрес:	обл. Московская, р-н Чеховский СП Любучанское, СНТ "Единство", уч-к 113
	Площадь:	1000 кв. м
4.2.	Вид права, доля в праве:	Собственность
	дата государственной регистрации:	18.12.2016
	номер государственной регистрации:	50-50/031-50/031/009/2016-3146/2
	основание государственной регистрации:	Апелляционное определение от 28.04.2016, наименование суда: Судебная коллегия по гражданским делам Московского городского суда дата вступления в законную силу: 28.04.2016
	дата государственной регистрации прекращения права:	
4.3.	Ограничение прав и обременение объекта недвижимости:	
	4.3.1. вид:	Запрещение сделок с имуществом, Московская область, Чеховский район, Любучанский с.о., СНТ "Единство", уч.113, кад.№ 50:31:0031701:113. Земельный участок для ведения садоводства, категория земель: земли сельскохозяйственного назначения, общая площадь 1000кв.м
	номер государственной регистрации:	50:31:0031701:113-50/001/2018-1
5.5.1.	Вид объекта недвижимости:	Земельный участок
	Кадастровый номер:	50:31:0031701:141
	Назначение объекта недвижимости:	данные отсутствуют
	Виды разрешенного использования объекта недвижимости:	Земли сельскохозяйственного назначения Для ведения садоводства
	Адрес:	обл. Московская, р-н Чеховский СП Любучанское, СНТ "Единство", уч-к 141
	Площадь:	1000 кв. м
5.2.	Вид права, доля в праве:	Собственность
	дата государственной регистрации:	13.03.2007

Сведения о зарегистрированных правах на объект недвижимости

Земельный участок

Лист № 2 Раздела 2 Всего листов раздела 2
 28.03.2019 № 50-01-308/4006/2019-3455
 Кадастровый номер: 50:31:0031701:113

1. Правообладатель (правообладатели): 1.1. Васильева Татьяна Николаевна 2. Вид, номер и дата государственной регистрации права: 2.1. Собственность, № 50-50/031-50/031/009/2016-3146/2 от 18.12.2016 3. Документы-основания: 3.1. Сведения не представляются	Запрещение сделок с имуществом, Московская область, Чеховский район, Любучанский с.о., СНТ "Единство", уч.113, кад.№ 50:31:0031701:113, Земельный участок для ведения сельского хозяйства, категория земель: Земли сельскохозяйственного назначения, общая площадь 1000кв.м 17.01.2018 50:31:0031701:113-50/001/2018-1
4. 4.1.1. срок, на который установлено ограничение прав и обременение объекта:	данные отсутствуют
5. Сведения о наличии решения об изъятии объекта недвижимости для государственных и муниципальных нужд:	данные отсутствуют
6. Сведения об осуществлении государственной регистрации прав без соблюдения в силу закона согласия третьего лица, органа:	данные отсутствуют

ВЕДУЩИЙ ИНЖЕНЕР
 (подпись)
 Зверева Н. А.
 (подпись, фамилия)

Средние и мелкие кадастровые участки
 кадастровый № 50:31:0031701:113-50/001/2018-1
 кадастровый № 50:31:0031701:113-50/001/2018-1
 кадастровый № 50:31:0031701:113-50/001/2018-1
 кадастровый № 50:31:0031701:113-50/001/2018-1

Внесены сведения об отсутствии объектов недвижимости
 кадастровый № 50:31:0031701:113-50/001/2018-1
 кадастровый № 50:31:0031701:113-50/001/2018-1
 кадастровый № 50:31:0031701:113-50/001/2018-1
 кадастровый № 50:31:0031701:113-50/001/2018-1



Выписка из Единого государственного реестра недвижимости об основных характеристиках и зарегистрированных правах на объект недвижимости. Сведения об основных характеристиках объекта недвижимости. На основании запроса от 27.03.2019 г. поступившего на рассмотрение 27.03.2019 г., сообщаем, что согласно записям Единого государственного реестра недвижимости:

Земельный участок

Лист № _____ Раздела 1 _____ (из объектов недвижимости)

Всего листов выписки: _____

26.03.2019 № 50-01-308/4006/2019-3-455

Всего разделов: _____

Кадастровый номер: 50:31:0031701:113

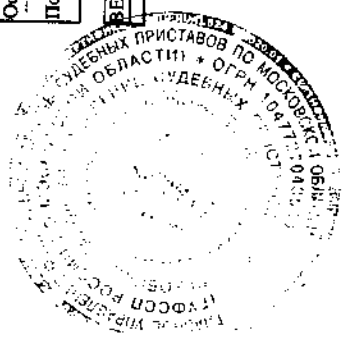
Номер кадастрового квартала:	50:31:0031701
Дата присвоения кадастрового номера:	25.07.2005
Ранее присвоенный государственный учетный номер:	данные отсутствуют
Адрес:	установлено ориентиром ориентира, расположенного в границах участка. Почтовый адрес ориентира: обл. Московская, р-н Чеховский СП Любучанское, СНТ "Единство", уч-к 113
Площадь:	1000 кв. м
Кадастровая стоимость, руб.:	627530
Кадастровые номера расположенных в пределах земельного участка объектов недвижимости:	данные отсутствуют
Категория земель:	Земли сельскохозяйственного назначения
Виды разрешенного использования:	Для ведения садоводства
Статус записи об объекте недвижимости:	Сведения об объекте недвижимости имеют статус "актуальные, ранее учтенные"
Особые отметки:	данные отсутствуют
Получатель выписки:	Гришова Ксения Сергеевна, от имени представляемого по доверенности: Управление Федеральной службы Судебных приставов по Московской области

ВЕДУЩИЙ ИНЖЕНЕР _____ (подпись)

Зверева И. А. _____ (подпись, фамилия)

Служба технической поддержки
 Единый федеральный реестр недвижимости
 Адрес: Москва, ул. Садовая-Кавказская, д. 10
 Контактный телефон: 8 (800) 100-70-10
 Сайт: www.rosreestr.ru

Служба технической поддержки
 Единый федеральный реестр недвижимости
 Адрес: Москва, ул. Садовая-Кавказская, д. 10
 Контактный телефон: 8 (800) 100-70-10
 Сайт: www.rosreestr.ru



Handwritten signature

Лист № 2
28.03.2019 № 50-01-308/4006/2019-3/54
Кадестровый номер: 50-31-0031701-112

Район 2
Восточный участок
Восточный район, Люберецкий с/о, СНТ "Единство", уч.112, кад.№ 50-31-0031701-112, Земельный участок для ведения садоводства, категория земель: земли сельскохозяйственного назначения, общая площадь 1000 кв. м

Восточный район
Восточный район, Люберецкий с/о, СНТ "Единство", уч.112, кад.№ 50-31-0031701-112, Земельный участок для ведения садоводства, категория земель: земли сельскохозяйственного назначения, общая площадь 1000 кв. м

1. Правообладатель (правообладатели):	И.И. Васильева Татьяна Николаевна
2. Вид, номер и дата государственной регистрации права:	2.1. Собственность, № 50-50/031-50/031/009/2016-31482 от 18.12.2016
3. Документа-основания:	3.1. Сведения не предоставляются
Ограничение прав и обременение объекта недвижимости:	
4.1.1. Вид:	Запрещение сделок с имуществом, Московская область, Чеховский район, Люберецкий с/о, СНТ "Единство", уч.112, кад.№ 50-31-0031701-112, Земельный участок для ведения садоводства, категория земель: земли сельскохозяйственного назначения, общая площадь 1000 кв. м
4.1.2. Дата государственной регистрации:	17.01.2018
4.1.3. Номер государственной регистрации:	50-31-0031701-112-50/001/2018-1
4.1.4. Срок, на который установлено ограничение прав и обременение объекта:	данные отсутствуют
4.1.5. Лицо, в пользу которого установлено ограничение прав и обременение объекта:	данные отсутствуют
4.1.6. Основание государственной регистрации:	данные отсутствуют
5. Сведения о наличии решения об отмене или прекращении действия государственной регистрации права без необходимости инициальных данных:	Постановление о запрете регистрационных действий в отношении объектов недвижимого имущества от 28.12.2017, выдавший орган: В.А. Новикова
6. Сведения об осуществлении государственной регистрации прав без необходимости в силу закона органами третьего лица, органами:	данные отсутствуют

ВЕДУЩИЙ ИНЖЕНЕР
Иванов Александр Александрович

(подпись)


Зябрева И.А.

(подпись, фамилия)

Служба в/материала "СНИП" 1000 кв. м
Дом: Московская обл., Чеховский район, Люберецкий с/о, СНТ "Единство", уч.112, кад.№ 50-31-0031701-112
Индекс: 50-31-0031701-112
Адрес: Московская обл., Чеховский район, Люберецкий с/о, СНТ "Единство", уч.112, кад.№ 50-31-0031701-112
С/о: 50-31-0031701-112
С/о: 50-31-0031701-112

Земельный участок для ведения садоводства, категория земель: земли сельскохозяйственного назначения, общая площадь 1000 кв. м
Вид: 50-31-0031701-112-50/001/2018-1
Дата государственной регистрации: 17.01.2018
№ документа-основания: 50-50/031-50/031/009/2016-31482 от 18.12.2016
Инициалы: И.И. Васильева Татьяна Николаевна
Инициалы: И.И. Васильева Татьяна Николаевна

Инициалы: И.И. Васильева Татьяна Николаевна
Инициалы: И.И. Васильева Татьяна Николаевна



Выписка из Единого государственного реестра недвижимости об основных характеристиках и зарегистрированных правах на объект недвижимости
На основании запроса от 27.03.2019 г. поступившего на рассмотрение 27.03.2019 г. сообщаем, что согласно записям Единого государственного реестра недвижимости:

Земельный участок

Лист №	Рахета 1	Всего листов раздела 1	Всего разделов	Всего листов выписки
28.03.2019 №	50-01-308/4006/2019-3/354			
Кадастровый номер:	50-31-003/191-112			

№ кадастрового квартала: 50-31-003/1701
Дата привнесения кадастрового номера: 09.10.1995
Ранее присвоенный государственный учетный номер: данные отсутствуют
Адрес: установлено относительно ориентира, расположенного в границах участка. Почтовый адрес ориентира: обл. Московская, р-н Часовской, СП «Единый», СНТ "Единый", участок 12

Площадь:	1000 кв. м
Кадастровая стоимость, руб.:	627330
Кадастровые номера расположенных в пределах земельного участка объектов недвижимости:	данные отсутствуют
Категория земель:	Земли сельскохозяйственного назначения
Виды разрешенного использования:	Для ведения садоводства
Статус записи об объекте недвижимости:	Сведения об объекте недвижимости имеют статус "дтвальные, ранее учтенные"
Особые отметки:	данные отсутствуют
Получатель выписки:	Гражданин Косиных Сергей, от имени представителя по доверенности: Управление федеральной службы Судебных приставов по Московской области

ВЕДУЩИЙ ИНЖЕНЕР (подпись) Зверева Н. А. (подпись, фамилия)

Сертификат номер: КС-14-20000000000000000000
Действителен с 20.12.2016 по 11.12.2021 гг.
Адрес: Московская обл. 50-31-003/1701-112
Единственный оператор информации по недвижимости
503103
Береговая улица, Адмиралтейская

Электронный документ об оформлении государственного кадастрового учета недвижимости
Информация о кадастровом объекте
Сведения об объекте недвижимости
Сведения об объекте недвижимости
Информация об объекте недвижимости
Сведения об объекте недвижимости
Информация об объекте недвижимости



**ФЕДЕРАЛЬНАЯ СЛУЖБА ГОСУДАРСТВЕННОЙ РЕГИСТРАЦИИ, КАДАСТРА И
КАРТОГРАФИИ**

**Выписка из Единого государственного реестра недвижимости о правах отдельного лица
на имеющиеся (имеющиеся) у него объекты недвижимости**

Дата 25.05.2020№ 00-00-4001/5047/2020-34862

На основании запроса от 09.03.2020, поступившего на рассмотрение 13.03.2020, сообщаем, что правообладателю

Васильева Татьяна Николаевна, дата рождения [REDACTED] гражданство [REDACTED] [REDACTED], паспорт гражданина Российской Федерации: серия [REDACTED] выдан [REDACTED], за период с 12.12.2018 по текущий момент принадлежали (принадлежат) следующие объекты недвижимости:

1.	1.1.	Кадастровый (или условный) номер объекта:	50:31:0031701:112
		наименование объекта:	Земельный участок для ведения садоводства
		назначение объекта:	Для ведения садоводства
		площадь объекта:	1000 кв. м
		адрес (местоположение) объекта:	обл. Московская, р-н Чеховский, СП Любучанское, СНТ "Единство", участок 112
1.2.	Вид права, доля в праве:	Собственность	
		дата государственной регистрации:	18.12.2016
		номер государственной регистрации:	50-50/031-50/031/009/2016-3148/2
		основание государственной регистрации:	Апелляционное определение от 28.04.2016, наименование суда: Судебная коллегия по гражданским делам Московского городского суда дата вступления в законную силу: 28.04.2016
		дата государственной регистрации прекращения права:	
1.3.	Ограничение права: (обременение)		
		1.3.1. вид:	Запрещение сделок с имуществом, Московская область, Чеховский район, Любучанский с.о., СНТ "Единство", уч.112, кад.№ 50:31:0031701:112, Земельный участок для ведения садоводства, категория земель: земли сельскохозяйственного назначения, общая площадь 1000кв.м
	номер государственной регистрации:	50:31:0031701:112-50/001/2019-2	

2.1.	Кадастровый (или условный) номер объекта:	50:31:0031701:113
	наименование объекта:	Земельный участок для ведения садоводства
	назначение объекта:	Для ведения садоводства
	площадь объекта:	1000 кв. м
	адрес (местоположение) объекта:	обл. Московская, р-н Чеховский СП Любучанское, СНТ "Единство", уч-к 113
2.2.	Вид права, доля в праве:	Собственность
	дата государственной регистрации:	18.12.2016
	номер государственной регистрации:	50-50/031-50/031/009/2016-3146/2
	основание государственной регистрации:	Апелляционное определение от 28.04.2016, наименование суда: Судебная коллегия по гражданским делам Московского городского суда дата вступления в законную силу: 28.04.2016
	дата государственной регистрации прекращения права:	
2.3.	Ограничение (обременение) права:	
	2.3.1. вид:	Запрещение сделок с имуществом, Московская область, Чеховский район, Любучанский с.о., СНТ "Единство", уч.113, кад.№ 50:31:0031701:113, Земельный участок для ведения садоводства, категория земель: земли сельскохозяйственного назначения, общая площадь 1000 кв. м
	номер государственной регистрации:	50:31:0031701:113-50/001/2019-2

Выписка выдана: Чеховский РОСП

Выписка содержит сведения Единого государственного реестра недвижимости о правах на объекты недвижимости, расположенные на территории Российской Федерации. Использование сведений, содержащихся в настоящей выписке, способами или в форме, которые наносят ущерб правам и законным интересам правообладателей, влечет ответственность, предусмотренную законодательством Российской Федерации.

Инженер I категории

(подпись, наименование должности лица органа, осуществляющего государственную регистрацию прав)

Исаева Яна Георгиевна

(подпись, И.П.Ф.)

Получение заявителем выписки из ЕГРП для последующего предоставления в органы государственной власти, органы местного самоуправления и органы государственных внебюджетных фондов в целях получения государственных и муниципальных услуг не требуется. Данную информацию указанные органы обязаны запрашивать у Росреестра самостоятельно. (Федеральный закон от 27.07.2010 №210-ФЗ "Об организации