

**Поручение № 3542  
на реализацию арестованного имущества  
ООО «ССБ»**

11.08.2020

Территориальное управление Федерального агентства по управлению государственным имуществом в Московской области (далее – Территориальное управление) в лице Заместителя руководителя Фирсова Максима Валерьевича, действующего на основании Приказа от «27» января 2020 № 23-К, постановлением судебного пристава-исполнителя от 07.07.2020 (Клинский РОСП УФССП Росси по Московской области), уведомлением о готовности к реализации арестованного имущества от 15.07.2020 № 50902/20/73811/14-782-2020, распределенным на заседании комиссии, уполномоченной распределять арестованное имущество **30.07.2020**, поручает принять от судебного пристава-исполнителя Алексеева А.И. имущество и/или документы, принадлежащее должнику **Лабутину Александру Валерьевичу**, арестованное в ходе исполнительного производства (№ 102309/19/50014-ИП от 20.12.2019) и реализовать на торгах:

Наименование позиции имущества	Количество	Единицы измерения	Оценочная стоимость за единицу изм., руб	Общая стоимость, руб.	Местонахождение позиции имущества	Заложное	Примечание
1/23 от земельного участка для дачного строительства площадью 1858 кв.м, к/н 50:03:0050380:2 519	1,00	Штука (шт)	22296,00	22296,00	Московская обл., Клинский р-н, примерно в 700 м по направлению на юго-восток от ориентира д. Щекино	Нет	
1/23 от земельного участка для дачного строительства площадью 153 кв.м с к/н 50:03:0050380:2 535	1,00	Штука (шт)	1989,00	1989,00	Московская обл., Клинский р-н, примерно в 700 м по направлению на юго-восток от ориентира д. Щекино	Нет	
Земельный участок для дачного строительства площадью 2174 кв.м с к/н 50:03:0050380:2 571	1,00	Штука (шт)	645678,00	645678,00	Московская обл., Клинский р-н, примерно в 700 м по направлению на юго-восток от ориентира д. Щекино	Нет	
Земельный участок для дачного строительства площадью 2177 кв.м с к/н 50:03:0050380:2 560	1,00	Штука (шт)	646569,00	646569,00	Московская обл., Клинский р-н, примерно в 700 м по направлению на юго-восток от ориентира д. Щекино	Нет	
1/23 от земельного участка для дачного	1,00	Штука (шт)	3315,00	3315,00	Московская обл., Клинский р-н, примерно в 700 м по	Нет	

строительства площадью 255 кв.м с к/н 50:03:0050380:2 534					направлению на юго-восток от ориентира д. Щекино		
1/23 от земельного участка для дачного строительства площадью 20913 кв.м с к/н 50:03:0050380	1,00	Штука (шт)	209130,00	209130,00	Московская обл., Клинский р-н, примерно в 700 м по направлению на юго-восток от ориентира д. Щекино	Нет	
1/23 от земельного участка для дачного строительства площадью 82 кв.м с к/н 50:03:0050380:2 536	1,00	Штука (шт)	10686,00	10686,00	Московская обл., Клинский р-н, примерно в 700 м по направлению на юго-восток от ориентира д. Щекино	Нет	
Земельный участок для дачного строительства площадью 2176 кв.м с к/н 50:03:0050380:2 561	1,00	Штука (шт)	646272,00	646272,00	Московская обл., Клинский р-н, примерно в 700 м по направлению на юго-восток от ориентира д. Щекино	Нет	
Земельный участок для дачного строительства площадью 2174 кв.м с к/н 50:03:0050380:2 570	1,00	Штука (шт)	645678,00	645678,00	Московская обл., Клинский р-н, примерно в 700 м по направлению на юго-восток от ориентира д. Щекино	Нет	
1/23 от земельного участка для дачного строительства площадью 319 кв.м с к/н 50:03:0050380:2 537	1,00	Штука (шт)	4147,00	4147,00	Московская обл., Клинский р-н, примерно в 700 м по направлению на юго-восток от ориентира д. Щекино	Нет	
1/23 от земельного участка для дачного строительства площадью 7893 кв.м с к/н 50:03:0050380:2 546	1,00	Штука (шт)	78930,00	78930,00	Московская обл., Клинский р-н, примерно в 700 м по направлению на юго-восток от ориентира д. Щекино	Нет	
Земельный участок для дачного строительства площадью 4352 кв.м с к/н 50:03:0050380:2	1,00	Штука (шт)	1175040,00	1175040,00	Московская обл., Клинский р-н, примерно в 700 м по направлению на юго-восток от ориентира	Нет	

556					д. Щекино		
1/23 от земельного участка для дачного строительства площадью 65 кв.м с к/н 50:03:0050380:2 533	1,00	Штука (шт)	845,00	845,00	Московская обл., Клинский р-н, примерно в 700 м по направлению на юго-восток от ориентира д. Щекино	Нет	

Итого на сумму 4 090 575,00 рублей.

Денежные средства, вырученные от реализации имущества, принять на расчетный счет Территориального управления. Перечислить денежные средства на расчетный счет УФК по Московской области (ТУ Росимущества в Московской области) по следующим реквизитам:

Наименование банка: ГУ Банка России по ЦФО г. Москва 35

ИНН: 7716642273

КПП: 770201001


БИК: 044525000

Лицевой счет: 05481A18500

Расчетный счет: 40302810345251000012

В платежном поручении указать назначение платежа: «Оплата за имущество, арестованное в ходе исполнительного производства № 102309/19/50014-ИП от 20.12.2019 приставом-исполнителем – Алексеев А.И.. Должник – Лабутин Александр Валерьевич». Копию платежного поручения представить в Росимущество.

Заместитель руководителя



М.В. Фирсов

**Территориальное управление  
Федерального агентства по управлению  
государственным имуществом  
в Московской области**

**УВЕДОМЛЕНИЕ № 14- 782 -2020  
о готовности к реализации  
арестованного имущества**

« 09 » июля 2020г.

г. Красногорск

Главное управление Федеральной службы судебных приставов по Московской области, поручает Территориальному управлению Федерального агентства по управлению государственным имуществом в Московской области реализацию следующего имущества:

№ п/п	Наименование предметов и их характеристика	Количество	Общая стоимость
1.	Земельный участок 65 кв.м, кад. номер 50:03:0050380:2533, расположенный по адресу М.О, Клинский район, примерно 700м по напр. на юго-восток от ориентира д. Щекино, доля в праве 1/23	1	845,00 руб.
2.	Земельный участок 2174 кв. м, кад. номер 50:03:0050380:2571, расположенный по адресу М. О., Клинский район, примерно 700м по направлению на юго-восток от ориентира д. Щекино, расположенного в границах участка	1	645 678,00 руб.
3.	Земельный участок 255 кв. м., кад. номер 50:030050380:2534, расположенный по адресу М. О., Клинский район, примерно в 700м по направлению на юго-восток от ориентира д. Щекино, доля в праве 1/23	1	3 315,00 руб.
4.	Земельный участок 1858 кв. м., кад. номер 50:03:0050380:2519, расположенный по адресу М. О., Клинский район, примерно 700м по направлению на юго-восток от ориентира д. Щекино, доля, в праве 1/23	1	22 296,00 руб.
5.	Земельный участок 20913 кв. м. кад. номер 50:03:00503802569, расположенный по адресу М. О., Клинский район, примерно 700м по направлению на юго-восток от ориентира д. Щекино, доля в праве 1/23	1	209 130,00 руб.
6.	Земельный участок 2176 кв. м., кад. номер 50:030050380:2561, расположенный по адресу М. О., Клинский район, примерно 700м по направлению на юго-восток от ориентира д. Щекино, расположенного в границах участка	1	646 272,00 руб.
7.	Земельный участок 319 кв. м., кад. номер 50:03:0050380:2537, расположенный по адресу М. О., Клинский район, примерно 700м по направлению на юго-восток от ориентира д.	1	4 147,00 руб.

	Щекино, доля в праве 1/23		
8.	Земельный участок 153 кв.м, кад. номер 50:03:0050380:2535, расположенный по адресу М. О., Клинский район, примерно 700м по направлению на юго-восток от ориентира д. Щекино, доля в праве 1/23	1	1 989,00 руб.
9.	Земельный участок 822 кв.м, кад. номер 50:03:0050380:2536, расположенный по адресу М. О., Клинский район, примерно 700м по направлению на юго-восток от ориентира д. Щекино, доля в праве 1/23	1	10 686,00 руб.
10	Земельный участок 2174 кв.м, кад. номер 50:03:0050380:2570, расположенный по адресу М. О., Клинский район, примерно 700м по направлению на юго-восток от ориентира д. Щекино	1	645 678,00 руб.
11	Земельный участок 2177 кв.м, кад. номер 50:03:0050380:2560, расположенный по адресу М. О., Клинский район, примерно 700м по направлению на юго-восток от ориентира д. Щекино, Расположенного в границах участка	1	646 569,00 руб.
12	Земельный участок 7893 кв.м, кад. номер 50:03:0050380:2546, расположенный по адресу М. О., Клинский район, примерно 700м по направлению на юго-восток от ориентира д. Щекино, доля в праве 1/23	1	78 930,00 руб.
13	Земельный участок 4352 кв.м, кад. номер 50:03:0050380:2556, расположенный по адресу М. О., Клинский район, примерно 700м по направлению на юго-восток от ориентира д. Щекино	1	1 175 040,00 руб.
	Итого:	13	4 090 575,00 руб.

Вышеуказанное имущество арестовано судебным приставом-исполнителем Клинского районного отдела судебных приставов ГУФССП России по Московской области Алексеевым А.И. (акт о наложении ареста (описи имущества) от 23.01.2020) по исполнительному производству № 102309/19/50014-ИП от 20.12.2019, возбужденному на основании исполнительного документа: Исполнительный лист № ФС 015884589 от 25.02.2019, выданного органом: Клинским городским судом Московской области по делу № 2-2910/18 от 19.02.2019 предмет исполнения: обратить взыскание на имущество в отношении должника: **Лабутина Александра Валерьевича** в пользу взыскателя: ЗАО «ТЗК Шереметьево».

Начальник отдела организации  
реализации имущества должников ГУФССП  
России по Московской области

старший лейтенант внутренней службы



Л.П. Зайцева



Главное управление Федеральной службы судебных приставов по  
Московской области  
Клинский районный отдел судебных приставов УФССП России по  
Московской области

ул. Советская площадь, д. 11/1, г. Клин, 141601  
от 08.07.2020 № 50014/20/527169 Тел. +7(496)242-80-72 Факс (49624)5-85-59 Адрес  
электронной почты osp50014@r50.fssprus.ru

ОТДЕЛ СУДЕБНЫХ ПРИСТАВОВ  
ИМУЩЕСТВА АДВОКАТОВ  
ГУФССП России  
по Московской области  
08.07.2020 г.  
482  
ПРОВЕРЕНО

### Заявка на торги арестованного имущества

Судебный пристав-исполнитель Клинский РОСП УФССП России по Московской области ГУФССП России по Московской области, адрес подразделения: ул. Советская площадь, д. 11/1, г. Клин, 141601, Алексеев Алексей Игоревич, рассмотрев материалы исполнительного производства от 20.12.2019 № 102309/19/50014-ИП, возбужденного на основании исполнительного документа Исполнительный лист № 2-2910 от 25.02.2019, выданного органом: Клинский городской суд по делу № фс 015884589, вступившему в законную силу 19.02.2019, предмет исполнения: обратиться на имущество по обязательствам его собственника, в отношении должника: Лабутина Александра Валерьевича,

, в пользу взыскателя: ЗАО "ТЭК Шереметьево", адрес взыскателя: тер. Шереметьево Международный Аэропорт, г. Химки, Московская обл., Россия, 141400,

в соответствии с договором поручения от г. №, заключенным между ГУФССП России по Московской области и , просит организовать и провести торги имуществом должника в рамках исполнительного производства № 102309/19/50014-ИП, возбужденного 20.12.2019 г.

Постановление о наложении ареста на недвижимое имущество должника вынесено судебным приставом-исполнителем 23.01.2020 г.

Акт о наложении ареста (описи имущества) составлен 23.01.2020 г.

Описи и аресту подвергнуто и передается на реализацию следующее имущество:

Наименование имущества и его характеристика	Количество	Минимальная начальная цена за ед. изм. (руб.)	Стоимость (руб.)
Земельный участок 65 кв. м, кад. номер 50:03:0050380:2533, расположенный по адресу М. О, Клинский район, примерно 700м по напр. на юго-восток от ориентира д. Щекино, доля в праве 1/23	1,00	845,00	845,00
земельный участок 2174 кв. м, кад. номер 50:03:0050380:2571, расположенный по адресу М. О., Клинский район, примерно 700м по направлению на юго-восток от ориентира д. Щекино, расположенного в границах участка	1,00	645 678,00	645 678,00
земельный участок 255 кв. м., кад. номер 50:030050380:2534, расположенный по адресу М. О., Клинский район, примерно в 700м по направлению на юго-восток от ориентира д. Щекино, доля в праве 1/23	1,00	3 315,00	3 315,00
земельный участок 1858 кв. м., кад. номер 50:03:0050380:2519, расп. по адресу М. О., Клинский район, примерно 700м по направлению на юго-восток	1,00	22 296,00	22 296,00





от ориентира д. Щекино, доля в праве 1/23			
земельный участок 20913 кв. м. кад. номер 50:03:00503802569, расп. по адресу М. О., Клинский район, примерно 700м по направлению на юго-восток от ориентира д. Щекино, доля в праве 1/23	1,00	209 130,00	209 130,00
земельный участок 2176 кв. м., кад. номер 50:030050380:2561, располож. по адресу М. О., Клинский район, примерно 700м по направлению на юго-восток от ориентира д. Щекино, расположенного в границах участка	1,00	646 272,00	646 272,00
земельный участок 319 кв. м., кад. номер 50:03:0050380:2537, расп. по адресу М. О., Клинский район, примерно 700м по направлению на юго-восток от ориентира д. Щекино, доля в праве 1/23	1,00	4 147,00	4 147,00
земельный участок 153 кв.м, кад. номер 50:03:0050380:2535, расп. по адресу М. О., Клинский район, примерно 700м по направлению на юго-восток от ориентира д. Щекино, доля в праве 1/23	1,00	1 989,00	1 989,00
земельный участок 822 кв.м, кад. номер 50:03:0050380:2536, расп. по адресу М. О., Клинский район, примерно 700м по направлению на юго-восток от ориентира д. Щекино, доля в праве 1/23	1,00	10 686,00	10 686,00
земельный участок 2174 кв.м, кад. номер 50:03:0050380:2570, расп. по адресу М. О., Клинский район, примерно 700м по направлению на юго-восток от ориентира д. Щекино	1,00	645 678,00	645 678,00
земельный участок 2177 кв.м, кад. номер 50:03:0050380:2560, расп. по адресу М. О., Клинский	1,00	646 569,00	646 569,00





район, примерно 700м по направлению на юго-восток от ориентира д. Щекино, Расположенного в границах участка			
земельный участок 7893 кв.м, кад. номер 50:03:0050380:2546, расп. по адресу М. О., Клинский район, примерно 700м по направлению на юго-восток от ориентира д. Щекино, доля в праве 1/23	1,00	78 930,00	78 930,00
земельный участок 4352 кв.м, кад. номер 50:03:0050380:2556, расп. по адресу М. О., Клинский район, примерно 700м по направлению на юго-восток от ориентира д. Щекино	1,00	1 175 040,00	1 175 040,00

Итого 13 наименований на сумму 4 090 575,00 руб., в количестве 13 лотов.  
Оценка имущества произведена ООО АНАЛИТИЧЕСКИЙ ЦЕНТР "КРОНОС".

Прошу организовать реализацию имущества путем проведения торгов, количество лотов: 13.

Приложение:

1. Копия исполнительного документа.
2. Копия акта описи и ареста имущества от 23.01.2020 г.
3. Документы, характеризующие имущество (правоустанавливающие, содержащие технические характеристики).
4. Документ, определяющий стоимость имущества (в случаях, когда оценка проводилась специалистом).

Судебный пристав-исполнитель

  
(подпись)

А.И. Алексеев

К и/п № 102309/19/50014-ИП







Главное управление Федеральной службы судебных приставов по  
Московской области  
Клинский районный отдел судебных приставов УФССП России по  
Московской области  
ул. Советская площадь, д. 11/1, г. Клин, 141601  
от 07.07.2020 № 50014/20/527150 Тел. +7(496)242-80-72 Факс (49624)5-85-59 Адрес  
электронной почты osp50014@r50.fssprus.ru

## ПОСТАНОВЛЕНИЕ о передаче арестованного имущества на торги

07.07.2020 г.

Судебный пристав-исполнитель Клинский РОСП УФССП России по Московской области ГУФССП России по Московской области, адрес подразделения: ул. Советская площадь, д. 11/1, г. Клин, 141601, Алексеев Алексей Игоревич, рассмотрев материалы исполнительного производства от 20.12.2019 № 102309/19/50014-ИП, возбужденного на основании исполнительного документа Исполнительный лист № 2-2910 от 25.02.2019, выданного органом: Клинский городской суд по делу № фс 015884589, вступившему в законную силу 19.02.2019, предмет исполнения: обратить взыскание на имущество по обязательствам его собственника, в отношении должника: Лабутина Александра Валерьевича,

, в пользу взыскателя: ЗАО "ТЭК Шереметьево", адрес взыскателя: тер. Шереметьево Международный Аэропорт, г. Химки, Московская обл., Россия, 141400,

### УСТАНОВИЛ:

Во исполнение требований указанного исполнительного документа 23.01.2020 г. арестовано имущество, которое подлежит дальнейшей реализации путем проведения торгов.

На основании изложенного, руководствуясь статьями 6, 14, 68, 69, 87, 89, 91, 92 Федерального закона от 02 октября 2007 г. № 229-ФЗ «Об исполнительном производстве»,

### ПОСТАНОВИЛ:

1. Передать в (далее — Росимущество) на реализацию на открытых торгах, проводимых в форме аукциона, следующее имущество:

№	Описание имущества (наименование, существенные характеристики)	Кол-во, мера, вес	Оценка за ед. изм. (руб.)	Общая стои- мость (руб.)	Примеча- ние
1	Земельный участок 65 кв. м, кад. номер 50:03:0050380:2533, расположенный по адресу М. О, Клинский район, примерно 700м по напр. на юго-восток от ориентира д. Щекино, доля в праве 1/23	1,00	845,00	845,00	
2	земельный участок 2174 кв. м, кад. номер 50:03:0050380:2571, расположенный по адресу М. О., Клинский район, примерно 700м по направлению на юго-восток от ориентира д. Щекино, расположенного в границах участка	1,00	645 678,00	645 678,00	
3	земельный участок 255 кв. м., кад. номер 50:030050380:2534, расположенный по адресу М. О., Клинский район, примерно в 700м по направлению на юго-восток от ориентира д. Щекино, доля в праве 1/23	1,00	3 315,00	3 315,00	
4	земельный участок 1858 кв. м., кад. номер 50:03:0050380:2519, расп. по адресу М. О., Клинский район, примерно 700м по направлению на юго-восток от ориентира д. Щекино, доля, в праве 1/23	1,00	22 296,00	22 296,00	
5	земельный участок 20913 кв. м. кад. номер 50:03:00503802569, расп. по адресу М. О., Клинский район, при-	1,00	209 130,00	209 130,00	






	мерно 700м по направлению на юго-восток от ориентира д. Щекино, доля в праве 1/23				
6	земельный участок 2176 кв. м., кад. номер 50:030050380:2561, расположен по адресу М. О., Клинский район, примерно 700м по направлению на юго-восток от ориентира д. Щекино, расположенного в границах участка	1,00	646 272,00	646 272,00	
7	земельный участок 319 кв. м., кад. номер 50:03:0050380:2537, расп. по адресу М. О., Клинский район, примерно 700м по направлению на юго-восток от ориентира д. Щекино, доля в праве 1/23	1,00	4 147,00	4 147,00	
8	земельный участок 153 кв.м, кад. номер 50:03:0050380:2535, расп. по адресу М. О., Клинский район, примерно 700м по направлению на юго-восток от ориентира д. Щекино, доля в праве 1/23	1,00	1 989,00	1 989,00	
9	земельный участок 822 кв.м, кад. номер 50:03:0050380:2536, расп. по адресу М. О., Клинский район, примерно 700м по направлению на юго-восток от ориентира д. Щекино, доля в праве 1/23	1,00	10 686,00	10 686,00	
10	земельный участок 2174 кв.м, кад. номер 50:03:0050380:2570, расп. по адресу М. О., Клинский район, примерно 700м по направлению на юго-восток от ориентира д. Щекино	1,00	645 678,00	645 678,00	
11	земельный участок 2177 кв.м, кад. номер 50:03:0050380:2560, расп. по адресу М. О., Клинский район, примерно 700м по направлению на юго-восток от ориентира д. Щекино, Расположенного в границах участка	1,00	646 569,00	646 569,00	
12	земельный участок 7893 кв.м, кад. номер 50:03:0050380:2546, расп. по адресу М. О., Клинский район, примерно 700м по направлению на юго-восток от ориентира д. Щекино, доля в праве 1/23	1,00	78 930,00	78 930,00	
13	земельный участок 4352 кв.м, кад. номер 50:03:0050380:2556, расп. по адресу М. О., Клинский район, примерно 700м по направлению на юго-восток от ориентира д. Щекино	1,00	1 175 040,00	1 175 040,00	

Итого 13 наименований на сумму 4 090 575,00 руб., в количестве 13 лотов.  
Оценка имущества произведена ООО АНАЛИТИЧЕСКИЙ ЦЕНТР "КРОНОС"  
Отчет специалиста-оценщика от 07.07.2020 № ГКМО-20/39р.

Постановление судебного пристава-исполнителя об оценке имущества (или имущественного права) от 07.07.2020 № 50014/20/527148 направлено сторонам исполнительного производства «\_\_\_» \_\_\_\_\_ г.





**2. Обязать Росимущество:**

2.1. Принять на реализацию путем проведения открытых торгов в форме аукциона арестованное имущество (документы, характеризующие арестованное имущество) по акту приема-передачи в сроки, установленные частью 7 статьи 87 Федерального закона от 02 октября 2007 г. № 229-ФЗ «Об исполнительном производстве».

2.2. В десятидневный срок с момента получения имущества должника по акту о приеме-передаче разместить информацию о реализуемом имуществе в информационно-телекоммуникационных сетях общего пользования.

В течение семи рабочих дней после опубликования извещения письменно сообщить судебному приставу-исполнителю информацию о соответствующем сайте информационно-телекоммуникационных сетей общего пользования.

Обеспечить прием заявок на участие в торгах в форме аукциона по месту нахождения арестованного имущества.

2.3. Обеспечить по требованию судебного пристава-исполнителя представление (ознакомление) любых документов или информации, связанных с проведением торгов на любой стадии их подготовки и проведения по месту нахождения судебного пристава-исполнителя.

2.4. В случае объявления торгов несостоявшимися уведомить об этом судебного пристава-исполнителя и представить ему протокол о признании торгов несостоявшимися не позднее одного дня с даты наступления указанного события.

2.5. В случае объявления торгов несостоявшимися организовать вторичные торги не ранее десяти дней, но не позднее одного месяца со дня объявления торгов несостоявшимися.

2.6. Соблюдать сроки реализации, возврата нереализованного имущества, перечисления денежных средств, вырученных от реализации, представления отчетных документов о результатах реализации, а также иные условия, предусмотренные Федеральным законом от 02.10.2007 № 229-ФЗ «Об исполнительном производстве» и Соглашением ФССП России № 0001/13, Росимущества № 01-12/65 от 30.04.2015.

3. Предупредить руководителя Росимущества, что нарушение лицом, не являющимся должником, законодательства об исполнительном производстве, выразившееся в невыполнении законных требований судебного пристава-исполнителя, влечет административную ответственность в соответствии с частью 3 статьи 17.14 Кодекса Российской Федерации об административных правонарушениях.

4. Постановление направить в специализированную организацию для исполнения;

5. Копию настоящего постановления направить:

Постановление может быть обжаловано в порядке подчиненности вышестоящему должностному лицу службы судебных приставов или оспорено в суде в десятидневный срок.

Судебный пристав-исполнитель

  
(подпись)

Алексеев А.И.

К и/п № 102309/19/50014-ИП





Управление Федеральной службы судебных приставов по Московской области

Клинский районный отдел судебных приставов УФССП России по Московской области

ул. Советская площадь, д. 11/1, г. Клин, 141601

от 23.01.2020 № 50014/20/355921 Тел. +7(496)242-80-72 Факс (49624)5-85-59 Адрес электронной почты osp50014@r50.fssprus.ru

## ПОСТАНОВЛЕНИЕ

### о наложении ареста на имущество должника

23.01.2020 г.

№ 50014/20/355921

Судебный пристав-исполнитель Клинский РОСП УФССП России по Московской области УФССП России по Московской области, адрес подразделения: ул. Советская площадь, д. 11/1, г. Клин, 141601, Алексеев Алексей Игоревич, рассмотрев материалы исполнительного производства от 20.12.2019 № 102309/19/50014-ИП, возбужденного на основании исполнительного документа Исполнительный лист № 2-2910 от 25.02.2019, выданного органом: Клинский городской суд по делу № фс 015884589, вступившему в законную силу 19.02.2019, предмет исполнения: обратить взыскание на имущество по обязательствам его собственника, в отношении должника: Лабутина Александра Валерьевича,

в пользу взыскателя: ЗАО "ТЗК Шереметьево", адрес взыскателя: тер. Шереметьево Международный Аэропорт, г. Химки, Московская обл., Россия, 141400,

### УСТАНОВИЛ:

В соответствии со статьей 64 Федерального закона от 02.10.2007 № 229-ФЗ "Об исполнительном производстве" исполнительными действиями являются совершаемые судебным приставом-исполнителем в соответствии с настоящим Федеральным законом действия, направленные на создание условий для применения мер принудительного исполнения, а равно на понуждение должника к полному, правильному и своевременному исполнению требований, содержащихся в исполнительном документе.

В целях исполнения требований исполнительного документа и руководствуясь статьями 6, 14, 64, 80, частью 2 статьи 30 Федерального закона от 02.10.2007 № 229-ФЗ "Об исполнительном производстве",

### ПОСТАНОВИЛ:

1. Произвести арест имущества, принадлежащего должнику Лабутину Александру Валерьевичу,

в размере и объеме, необходимых для исполнения требований исполнительного документа с учетом взыскания исполнительского сбора и расходов на совершение исполнительных действий.

2. Копии постановления направить:

Должник: Лабутин Александр Валерьевич,

Должник: Лабутин Александр Валерьевич,

Взыскатель: ЗАО "ТЗК Шереметьево", тер. Шереметьево Международный Аэропорт, г. Химки, Московская обл., Россия, 141400.

Взыскатель: ЗАО "ТЗК Шереметьево", тер. Шереметьево Международный Аэропорт, а/я 7, г. Химки, Московская обл., Россия, 141426.

Постановление может быть обжаловано в порядке подчиненности вышестоящему должностному лицу службы судебных приставов или оспорено в суде в десятидневный срок.

Судебный пристав-исполнитель

(подпись)

К и/л № 102309/19/50014-ИП



А.И. Алексеев

## ФЕДЕРАЛЬНАЯ СЛУЖБА ГОСУДАРСТВЕННОЙ РЕГИСТРАЦИИ, КАДАСТРА И КАРТОГРАФИИ

## Выписка из Единого государственного реестра недвижимости о правах отдельного лица на имевшиеся (имеющиеся) у него объекты недвижимости

Дата 09.05.2020№ 00-00-4001/5101/2020-55214

На основании запроса от 07.05.2020, поступившего на рассмотрение 07.05.2020, сообщаем, что правообладателю

Лабутин Александр Валерьевич,

, за период с

10.01.2020 по текущий момент принадлежали (принадлежат) следующие объекты недвижимости:

1.	1.1.	Кадастровый (или условный) номер объекта:	50:03:0050380:2519	
		наименование объекта:	Земельный участок	
		назначение объекта:	для дачного строительства	
		площадь объекта:	1858 кв. м	
		адрес (местоположение) объекта:	Московская обл., Клинский р-н, примерно в 700 м. по направлению на юго-восток от ориентира д.Щекино, расположенного в границах участка	
	1.2.	Вид права, доля в праве:	Общая долевая собственность, доля в праве 1/23	
		дата государственной регистрации:	09.12.2011	
		номер государственной регистрации:	50-50-03/076/2011-268	
		основание государственной регистрации:	Соглашение об отступном от 02.10.2008; Акт приема-передачи земельного участка от 03.10.2008; Соглашение о разделе земельного участка от 01.11.2011	
		дата государственной регистрации прекращения права:		
	1.3.	Ограничение (обременение) права:		
		1.3.1.	вид:	Запрещение сделок с имуществом, запрет на совершение действий по регистрации на объект расположенный по адресу: Московская область, Клинский район, примерно в 700 м по направлению на юго-восток от ориентира д.Щекино, расположенного в границах участка, кад.№ 50:03:0050380:2519, Земельный участок, категория земель: земли сельскохозяйственного назначения, разрешенное использование: для дачного строительства, общая площадь 1 858 кв. м
			номер государственной регистрации:	50:03:0050380:2519-50/050/2020-5
		1.3.2.	вид:	Арест, Наложить арест на 1/23 объекта: Московская область, Клинский район, примерно в 700 м по направлению на юго-восток от ориентира д.Щекино, расположенного в границах участка, кад.№ 50:03:0050380:2519, Земельный участок, категория земель: земли сельскохозяйственного назначения, разрешенное использование: для дачного строительства, общая площадь 1 858 кв. м
			номер государственной регистрации:	50-50/001-50/062/002/2015-2877/1
1.3.3.		вид:	Арест, запрет на совершение действий по регистрации: Московская область, Клинский район, примерно в 700 м по направлению на юго-восток от ориентира д.Щекино, расположенного в границах участка, кад.№ 50:03:0050380:2519, Земельный участок, категория земель: земли сельскохозяйственного назначения, разрешенное использование: для дачного строительства, общая площадь 1 858 кв. м	

**ФИЛИАЛ ФЕДЕРАЛЬНОГО ГОСУДАРСТВЕННОГО БЮДЖЕТНОГО УЧРЕЖДЕНИЯ "ФЕДЕРАЛЬНАЯ КАДАСТРОВАЯ ПАЛАТА  
РОСРЕЕСТРА" ПО МОСКОВСКОЙ ОБЛАСТИ**

полное наименование органа регистрации прав

Выписка из Единого государственного реестра недвижимости об объекте недвижимости  
**Сведения о характеристиках объекта недвижимости**

На основании запроса от 11.02.2020 г., поступившего на рассмотрение 11.02.2020 г., сообщаем, что согласно записям Единого государственного реестра недвижимости:

<b>Земельный участок</b>				
<small>(код объекта недвижимости)</small>				
Лист №	Раздела <b>1</b>	Всего листов раздела <b>1</b> :	Всего разделов:	Всего листов выписки:
<b>12.02.2020</b>	<b>№ 50-0-1-288/4007/2020-953</b>			
Кадастровый номер:			<b>50:03:0050380:2560</b>	

Номер кадастрового квартала:	50:03:0050380
Дата присвоения кадастрового номера:	20.09.2011
Ранее присвоенный государственный учетный номер:	данные отсутствуют
Адрес:	установлено относительно ориентира, расположенного в границах участка. Почтовый адрес ориентира: Московская обл., Клинский р-н, примерно в 700 м. по направлению на юго-восток от ориентира д.Щекино, расположенного в границах участка
Площадь:	2177 + - 33 кв. м
Кадастровая стоимость, руб.:	1160732.86
Кадастровые номера расположенных в пределах земельного участка объектов недвижимости:	данные отсутствуют
Кадастровые номера объектов недвижимости, из которых образован объект недвижимости:	50:03:0050480:61
Кадастровые номера образованных объектов недвижимости:	данные отсутствуют
Сведения о включении объекта недвижимости в состав предприятия как имущественного комплекса:	данные отсутствуют

<b>ВЕДУЩИЙ ИНЖЕНЕР</b>		Макухин В. С.
полное наименование должности	подпись	инициалы, фамилия

М.П.



## Земельный участок

(вид объекта недвижимости)

Лист № \_\_\_\_\_ Раздела 2Всего листов раздела 2 : \_\_\_\_\_

Всего разделов: \_\_\_\_\_

Всего листов выписки: \_\_\_\_\_

16.07.2019 № 50/050/001/2019-6258

Кадастровый номер:

50:03:0050380:2533

1. Правообладатель (правообладатели):	1.4.	Галиева Софья Хабибовна, ,
2. Вид, номер и дата государственной регистрации права:	2.4.	Общая долевая собственность, № 50-50-03/070/2011-468 от 09.12.2011, доля в праве 1/23
3. Документы-основания:	3.4.	сведения не предоставляются
4. Ограничение прав и обременение объекта недвижимости:	не зарегистрировано	
1. Правообладатель (правообладатели):	1.5.	Лапин Александр Валерьевич, ,
2. Вид, номер и дата государственной регистрации права:	2.5.	Общая долевая собственность, № 50-50-03/070/2011-468 от 09.12.2011, доля в праве 1/23
3. Документы-основания:	3.5.	сведения не предоставляются
4. Ограничение прав и обременение объекта недвижимости:	не зарегистрировано	
1. Правообладатель (правообладатели):	1.6.	Соколов Алексей Владимирович, ,
2. Вид, номер и дата государственной регистрации права:	2.6.	Общая долевая собственность, № 50-50-03/070/2011-468 от 09.12.2011, доля в праве 1/23
3. Документы-основания:	3.6.	сведения не предоставляются
4. Ограничение прав и обременение объекта недвижимости:	не зарегистрировано	
1. Правообладатель (правообладатели):	1.7.	Чукчеев Олег Александрович, ,
2. Вид, номер и дата государственной регистрации права:	2.7.	Общая долевая собственность, № 50-50-03/070/2011-468 от 09.12.2011, доля в праве 1/23
3. Документы-основания:	3.7.	сведения не предоставляются
4. Ограничение прав и обременение объекта недвижимости:	не зарегистрировано	

ВЕДУЩИЙ ИНЖЕНЕР

(полное наименование должности)

Макухин В. С.

(подпись)

(инициалы, фамилия)

М.П.

**Земельный участок**

(вид объекта недвижимости)

Лист №      Раздела 2

Всего листов раздела 2 :     


Всего разделов:     

Всего листов выписки:     

16.07.2019 № 50/050/001/2019-6258

Кадастровый номер:

50:03:0050380:2533



1. Правообладатель (правообладатели):	1.8.	Жолобова Ирина Николаевна,
2. Вид, номер и дата государственной регистрации права:	2.8.	Общая долевая собственность, № 50-50-03/070/2011-468 от 09.12.2011, доля в праве 1/23
3. Документы-основания:	3.8.	сведения не предоставляются
4. Ограничение прав и обременение объекта недвижимости:	не зарегистрировано	
1. Правообладатель (правообладатели):	1.9.	Турчина Ирина Николаевна,
2. Вид, номер и дата государственной регистрации права:	2.9.	Общая долевая собственность, № 50-50-03/070/2011-468 от 09.12.2011, доля в праве 1/23
3. Документы-основания:	3.9.	сведения не предоставляются
4. Ограничение прав и обременение объекта недвижимости:	не зарегистрировано	
1. Правообладатель (правообладатели):	1.10.	Свиридова Тамила Викторовна,
2. Вид, номер и дата государственной регистрации права:	2.10.	Общая долевая собственность, № 50-50-03/070/2011-468 от 09.12.2011, доля в праве 1/23
3. Документы-основания:	3.10.	сведения не предоставляются
4. Ограничение прав и обременение объекта недвижимости:	не зарегистрировано	
1. Правообладатель (правообладатели):	1.11.	Сизых Ирина Николаевна,
2. Вид, номер и дата государственной регистрации права:	2.11.	Общая долевая собственность, № 50-50-03/070/2011-468 от 09.12.2011, доля в праве 1/23
3. Документы-основания:	3.11.	сведения не предоставляются
4. Ограничение прав и обременение объекта недвижимости:	не зарегистрировано	

**ВЕДУЩИЙ ИНЖЕНЕР**

(полное наименование должности)

**Макухин В. С.**

(подпись)

(инициалы, фамилия)

М.П.



## Земельный участок

(вид объекта недвижимости)

Лист № \_\_\_\_ Раздела 2Всего листов раздела 2 : \_\_\_\_

Всего разделов: \_\_\_\_

Всего листов выписки: \_\_\_\_

16.07.2019 № 50/050/001/2019-6258

Кадастровый номер:

50:03:0050380:2533

1. Правообладатель (правообладатели):	1.12.	Бондаренко Сергей Александрович,
2. Вид, номер и дата государственной регистрации права:	2.12.	Общая долевая собственность, № 50-50-03/070/2011-468 от 09.12.2011, доля в праве 1/23
3. Документы-основания:	3.12.	сведения не предоставляются
4. Ограничение прав и обременение объекта недвижимости:	не зарегистрировано	
1. Правообладатель (правообладатели):	1.13.	Браун Елена Николаевна,
2. Вид, номер и дата государственной регистрации права:	2.13.	Общая долевая собственность, № 50-50-03/070/2011-468 от 09.12.2011, доля в праве 1/23
3. Документы-основания:	3.13.	сведения не предоставляются
4. Ограничение прав и обременение объекта недвижимости:	не зарегистрировано	
1. Правообладатель (правообладатели):	1.14.	Бурдина Ирина Витальевна,
2. Вид, номер и дата государственной регистрации права:	2.14.	Общая долевая собственность, № 50-50-03/070/2011-468 от 09.12.2011, доля в праве 1/23
3. Документы-основания:	3.14.	сведения не предоставляются
4. Ограничение прав и обременение объекта недвижимости:	не зарегистрировано	
1. Правообладатель (правообладатели):	1.15.	Васильев Павел Игоревич,
2. Вид, номер и дата государственной регистрации права:	2.15.	Общая долевая собственность, № 50-50-03/070/2011-468 от 09.12.2011, доля в праве 1/23
3. Документы-основания:	3.15.	сведения не предоставляются
4. Ограничение прав и обременение объекта недвижимости:	не зарегистрировано	

ВЕДУЩИЙ ИНЖЕНЕР

(подпись)

Макухин В. С.

(инициалы, фамилия)

М.П.

## Земельный участок

(вид объекта недвижимости)

Лист № \_\_\_\_\_ Раздела 2Всего листов раздела 2 : \_\_\_\_\_


Всего разделов: \_\_\_\_\_

Всего листов выписки \_\_\_\_\_

16.07.2019 № 50/050/001/2019-6258

Кадастровый номер:

50:03:0050380:2533



1. Правообладатель (правообладатели):	1.16.	Викторов Павел Петрович,
2. Вид, номер и дата государственной регистрации права:	2.16.	Общая долевая собственность, № 50-50-03/070/2011-468 от 09.12.2011, доля в праве 1/23
3. Документы-основания:	3.16.	сведения не предоставляются
4. Ограничение прав и обременение объекта недвижимости:	не зарегистрировано	
1. Правообладатель (правообладатели):	1.17.	Шерман Александр Борисович,
2. Вид, номер и дата государственной регистрации права:	2.17.	Общая долевая собственность, № 50-50-03/070/2011-468 от 09.12.2011, доля в праве 1/23
3. Документы-основания:	3.17.	сведения не предоставляются
4. Ограничение прав и обременение объекта недвижимости:	не зарегистрировано	
1. Правообладатель (правообладатели):	1.18.	Овчаров Евгений Геннадьевич,
2. Вид, номер и дата государственной регистрации права:	2.18.	Общая долевая собственность, № 50-50-03/070/2011-468 от 09.12.2011, доля в праве 1/23
3. Документы-основания:	3.18.	сведения не предоставляются
4. Ограничение прав и обременение объекта недвижимости:	не зарегистрировано	
1. Правообладатель (правообладатели):	1.19.	Резенков Роман Анатольевич,
2. Вид, номер и дата государственной регистрации права:	2.19.	Общая долевая собственность, № 50-50-03/070/2011-468 от 09.12.2011, доля в праве 1/23
3. Документы-основания:	3.19.	сведения не предоставляются
4. Ограничение прав и обременение объекта недвижимости:	не зарегистрировано	

ВЕДУЩИЙ ИНЖЕНЕР

(полное наименование должности)

(подпись)

Макухин В. С.

(инициалы, фамилия)

М.П.

## Земельный участок

(вид объекта недвижимости)

Лист № \_\_\_\_ Раздела 2Всего листов раздела 2 : \_\_\_\_

Всего разделов: \_\_\_\_

Всего листов выписки: \_\_\_\_

16.07.2019 № 50/050/001/2019-6258

Кадастровый номер:

50:03:0050380:2533

1. Правообладатель (правообладатели):	1.20.	Суровцев Антон Владимирович,
2. Вид, номер и дата государственной регистрации права:	2.20.	Общая долевая собственность, № 50-50-03/070/2011-468 от 09.12.2011, доля в праве 1/23
3. Документы-основания:	3.20.	сведения не предоставляются
4. Ограничение прав и обременение объекта недвижимости:	не зарегистрировано	
1. Правообладатель (правообладатели):	1.21.	Цыганова Екатерина Владимировна,
2. Вид, номер и дата государственной регистрации права:	2.21.	Общая долевая собственность, № 50-50-03/070/2011-468 от 09.12.2011, доля в праве 1/23
3. Документы-основания:	3.21.	сведения не предоставляются
4. Ограничение прав и обременение объекта недвижимости:	не зарегистрировано	

ВЕДУЩИЙ ИНЖЕНЕР

(полное наименование должности)

Макухин В. С.

(подпись)

(инициалы, фамилия)

М.П.

## Земельный участок

(вид объекта недвижимости)

Лист № \_\_\_\_ Раздела 2Всего листов раздела 2 : \_\_\_\_

Всего разделов: \_\_\_\_

Всего листов выписки: \_\_\_\_

16.07.2019 № 50/050/001/2019-6258

Кадастровый номер:

50:03:0050380:2533

1. Правообладатель (правообладатели):	1.22.	Лабутин Александр Валерьевич,
2. Вид, номер и дата государственной регистрации права:	2.22.	Общая долевая собственность, № 50-50-03/070/2011-468 от 09.12.2011, доля в праве 1/23
3. Документы-основания:	3.22.	сведения не предоставляются
Ограничение прав и обременение объекта недвижимости:		
4.22.1.	вид:	Арест, Наложить арест на 1/23 объекта: Московская область, Клинский район, примерно в 700 м по направлению на юго-восток от ориентира д.Щекино, расположенного в границах участка, кад.№ 50:03:0050380:2533, Земельный участок, категория земель: земли сельскохозяйственного назначения, разрешенное использование: для дачного строительства, общая площадь 65 кв. м
	дата государственной регистрации:	18.06.2015
	номер государственной регистрации:	50-50/001-50/062/002/2015-2874/1
	срок, на который установлено ограничение прав и обременение объекта:	данные отсутствуют
	лицо, в пользу которого установлено ограничение прав и обременение объекта:	данные отсутствуют
	основание государственной регистрации:	Постановление о наложении ареста на имущество от 26.05.2015
4.22.2.	вид:	Арест, Московская область, Клинский район, примерно в 700 м по направлению на юго-восток от ориентира д.Щекино, расположенного в границах участка, кад.№ 50:03:0050380:2533, Земельный участок, категория земель: земли сельскохозяйственного назначения, разрешенное использование: для дачного строительства, общая площадь 65 кв. м
	дата государственной регистрации:	09.04.2018
	номер государственной регистрации:	50:03:0050380:2533-50/050/2018-1
	срок, на который установлено ограничение прав и обременение объекта:	данные отсутствуют
	лицо, в пользу которого установлено ограничение прав и обременение объекта:	данные отсутствуют
	основание государственной регистрации:	Выписка из Федеральной службы судебных приставов №3565405241 от 06.04.2018
1. Правообладатель (правообладатели):	1.23.	Воеводина Анна Александровна,

