

Поручение № 2788
на реализацию арестованного имущества
ООО «ССБ»

10.02.2020

Территориальное управление Федерального агентства по управлению государственным имуществом в Московской области (далее – Территориальное управление) в лице Заместителя руководителя Фирсова Максима Валерьевича, действующего на основании Приказа от «27» января 2020 № 23-К, постановлением судебного пристава-исполнителя от 14.01.2020 (МО по ИОВИП № 1 ФССП России по Московской области), уведомлением о готовности к реализации арестованного имущества от 22.01.2020 № 50902/20/5727/60-18/20-3, распределенным на заседании комиссии, уполномоченной распределять арестованное имущество **30.01.2020**, поручает принять от судебного пристава-исполнителя Данилина Ирина Юрьевна имущество и/или документы, принадлежащее должнику **СПК «Приокский»**, арестованное в ходе исполнительного производства (№ 8466/19/50060-ИП от 04.06.2019) и реализовать на торгах:

Наименование позиции имущества	Количество	Единицы измерения	Оценочная стоимость за единицу изм., руб	Общая стоимость, руб.	Местонахождение позиции имущества	Заложено	Примечание
Земельный участок № 1,общая площадь 3063895 кв.м.	1,00	Объект		24583300,00	Московская область, Луховицкий район	Да	Кнзу: 50:35:00000 00:17745
Земельный участок № 2,общая площадь 445 кв.м.	1,00	Объект		95200,00	Московская область, Луховицкий район	Да	Кнзу: 50:35:00103 02:428
Земельный участок № 3,общая площадь 1414472 кв.м.	1,00	Объект		11898600,00	Московская область, Луховицкий район	Да	Кнзу: 50:35:00000 00:17748
Земельный участок № 4,общая площадь 5020447 кв.м.	1,00	Объект		36478400,00	Московская область, Луховицкий район	Да	Кнзу: 50:35:00000 00:17749
Земельный участок № 5,общая площадь 497 кв.м.	1,00	Объект		105000,00	Московская область, Луховицкий район	Да	Кнзу: 50:35:00103 02:429
Земельный участок № 6,общая площадь 2150199 кв.м.	1,00	Объект		17374000,00	Московская область, Луховицкий район	Да	Кнзу: 50:35:00104 03:387
Земельный участок № 7,общая площадь 6618141 кв.м.	1,00	Объект		50703800,00	Московская область, Луховицкий район	Да	Кнзу: 50:35:00000 00:17746

Земельный участок № 8,общая площадь 320 кв.м.	1,00	Объект		70000,00	Московская область, Луховицкий район	Да	Кнзу: 50:35:00104 03:388
Земельный участок № 9,общая площадь 3760752 кв.м.	1,00	Объект		29799700,00	Московская область, Луховицкий район	Да	Кнзу: 50:35:00000 00:17744
Земельный участок № 10,общая площадь 4370853 кв.м.	1,00	Объект		34335700,00	Московская область, Луховицкий район	Да	Кнзу: 50:35:00000 00:17747
Земельный участок № 11,общая площадь 9 кв.м.	1,00	Объект		2800,00	Московская область, Луховицкий район	Да	Кнзу: 50:35:00104 03:389

Итого на сумму 205 446 500,00 рублей.

Денежные средства, вырученные от реализации имущества, принять на расчетный счет Территориального управления. Перечислить денежные средства на расчетный счет УФК по Московской области (ТУ Росимущества в Московской области) по следующим реквизитам:

Наименование банка: ГУ Банка России по ЦФО г. Москва 35

ИНН: 7716642273

КПП: 770201001

БИК: 044525000

Лицевой счет: 05481A18500

Расчетный счет: 40302810345251000012В платежном поручении указать назначение платежа: «Оплата за имущество, арестованное в ходе исполнительного производства № 8466/19/50060-ИП от 04.06.2019 приставом-исполнителем – Данилина Ирина Юрьевна. Должник – СПК "Приокский"». Копию платежного поручения представить в Росимущество.

Заместитель руководителя



М.В. Фирсов

**Территориальное управление
Федерального агентства по управлению
государственным имуществом
в Московской области**

Ф-17203-МО

**УВЕДОМЛЕНИЕ № 60-18/20-3
о готовности к реализации
арестованного имущества**

«16» января 2020 г.

г. Красногорск

Управление Федеральной службы судебных приставов по Московской области, поручает Территориальному управлению Федерального агентства по управлению государственным имуществом по Московской области реализацию следующего имущества:

№ п/п	Наименование предметов и их характеристика	Количество	Общая стоимость
1.	земельный участок №1: кадастровый номер: 50:35:0000000:17745, категория земель: земли сельскохозяйственного назначения, разрешенное использование: для сельскохозяйственного производства, местоположение: Московская область. Луховицкий район, площадь: 3 063 895 кв.м.	1	24 583 300,00 руб.
2.	земельный участок №2: кадастровый номер: 50:35:0010302:428 категория земель: земли сельскохозяйственного назначения, разрешенное использование: для сельскохозяйственного производства, местоположение: Московская область. Луховицкий район, площадь: 445 кв.м.	1	95 200,00 руб.
3.	земельный участок №3: кадастровый номер: 50:35:0000000:17748, категория земель: земли сельскохозяйственного назначения, разрешенное использование: для сельскохозяйственного производства, местоположение: Московская область. Луховицкий район, площадь: 1 414 472 кв.м.	1	11 898 600,00 руб.
4.	земельный участок №4: кадастровый номер: 50:35:0000000:17749, категория земель: земли сельскохозяйственного назначения, разрешенное использование: для сельскохозяйственного производства, местоположение: Московская область. Луховицкий район, площадь: 5 020 447 кв.м.	1	36 478 400,00 руб.
5.	земельный участок №5: кадастровый номер: 50:35:0010302:429, категория земель: земли сельскохозяйственного назначения, разрешенное использование: для сельскохозяйственного производства, местоположение: Московская область. Луховицкий район. площадь: 497 кв.м.	1	105 000,00 руб.
6.	земельный участок №6: кадастровый номер: 50:35:0010403:387, категория земель: земли сельскохозяйственного назначения, разрешенное использование: для сельскохозяйственного производства, местоположение: Московская область. Луховицкий район, площадь: 2 150 199 кв.м	1	17 374 000,00 руб.

7.	земельный участок №7: кадастровый номер: 50:35:0000000:17746. категория земель: земли сельскохозяйственного назначения, разрешенное использование: для сельскохозяйственного производства положение: Московская область. Луховицкий район, площадь: 6 618 141 кв.м.	1	50 703 800,00 руб.
8.	земельный участок №8: кадастровый номер: 50:35:0010403:388. категория земель: земли сельскохозяйственного назначения, разрешенное использование: для сельскохозяйственного производства, местоположение: Московская область. Луховицкий район, площадь: 320 кв.м.	1	70 000,00 руб.
9.	земельный участок №9: кадастровый номер: 50:35:0000000:17744 категория земель: земли сельскохозяйственного назначения, разрешенное использование: для сельскохозяйственного производства, местоположение: Московская область. Луховицкий район, площадь: 3 760 752 кв.м.	1	29 799 700,00 руб.
10.	земельный участок №10: кадастровый номер: 50:35:0000000:17747, категория земель: земли сельскохозяйственного назначения, разрешенное использование: для сельскохозяйственного производства, местоположение: Московская область. Луховицкий район, площадь: 4 370 853 кв.м.,	1	34 335 700,00 руб.
11.	земельный участок №11: кадастровый номер: 50:35:0010403:389, категория земель: земли сельскохозяйственного назначения, разрешенное использование: для сельскохозяйственного производства, местоположение: Московская область. Луховицкий район, площадь: 9 кв.м.	1	2 800,00 руб.
	Итого:	11	205 446 500,00 руб.

Вышеуказанное имущество арестовано судебным приставом-исполнителем МО по ИОВИП № 1 УФССП России по Московской области Данилиной И.Ю.(акт о наложении ареста (описи имущества) от **24.06.2019** по исполнительному производству № 8466/19/50060-ИП от 04.06.2019 возбужденные на основании исполнительного документа: Исполнительный лист серия ФС № 029467477 от 06.05.2019, выданного органом: Кунцевский районный суд по делу № 2-2930/18, предмет исполнения: Взыскание, обращении взыскания на заложенное имущество, в отношении должника: Сельскохозяйственный производственный кооператив «ПРИОКСКИЙ», в пользу в пользу взыскателя: Московский региональный филиал АО «Россельхозбанк».

Начальник отдела



Л.П. Зайцева



Управление Федеральной службы судебных приставов по
Московской области
Межрайонный отдел по исполнению особо важных исполнительных
производств № 1 Управления Федеральной службы судебных
приставов по Московской области
ул. Речная, Д 8, г. Красногорск, Московская обл., Россия, 143401
от 14.01.2020 № 50060/20/242 Тел. +7(495)580-59-53 Факс 580-59-23 Адрес
электронной почты osp50060@r50.fssprus.ru

Получатель: УФССП России по Московской области

Заявка на торги арестованного имущества

14.01.2020 г.

№ 50060/20/242

Судебный пристав-исполнитель МО по ИОВИП № 1 УФССП России по Московской области УФССП России по Московской области, адрес подразделения: ул. Речная, 8, г. Красногорск, Московская обл., Россия, 143401, Данилина Ирина Юрьевна, рассмотрев материалы исполнительного производства от 04.06.2019 № 8466/19/50060-ИП, возбужденного на основании исполнительного документа Исполнительный лист № 029467477 от 06.05.2019, выданного органом: Кунцевский районный суд по делу № 2-2930/18, вступившему в законную силу 16.01.2019, предмет исполнения: Обращение взыскания на заложенное имущество, в отношении должника: Сельскохозяйственный производственный кооператив "ПРИОКСКИЙ", адрес должника: ул. Октябрьской революции, 16, с. Ловцы, г. Луховицы, Московская обл., Россия, 140551, в пользу взыскателя: Московский региональный филиал АО "Россельхозбанк", адрес взыскателя: пер. Гагаринский, 3, г. Москва, Россия, 119034,

в соответствии с договором поручения от г. №, заключенным между УФССП России по Московской области и , просит организовать и провести торги имуществом должника в рамках исполнительного производства № 8466/19/50060-ИП, возбужденного 04.06.2019 г.

Постановление о наложении ареста на недвижимое имущество должника вынесено судебным приставом-исполнителем 24.06.2019 г.

Акт о наложении ареста (описи имущества) составлен 24.06.2019 г.

Описи и аресту подвергнуто и передается на реализацию следующее имущество:

Наименование имущества и его характеристика	Количество	Минимальная начальная цена за ед. изм. (руб.)	Стоимость (руб.)
земельный участок №1: кадастровый номер: 50:35:0000000:17745, категория земель: земли сельскохозяйственного назначения, разрешенное использование: для сельскохозяйственного производства, местоположение: Московская область. Луховицкий район, площадь: 3 063 895 кв.м.	1,00	24 583 300,00	24 583 300,00
земельный участок №2: кадастровый номер: 50:35:0010302:428 категория земель: земли сельскохозяйственного назначения, разрешенное использование: для сельскохозяйственного производства, местоположение: Московская область. Луховицкий район, площадь: 445 кв.м.	1,00	95 200,00	95 200,00
земельный участок №3: кадастровый номер: 50:35:0000000:17748, категория земель: земли сельскохозяйственного назначения, разрешенное использо-	1,00	11 898 600,00	11 898 600,00



вание: для сельскохозяйственного производства, местоположение: Московская область. Луховицкий район, площадь: 1 414 472 кв.м.			
земельный участок №4: кадастровый номер: 50:35:0000000:17749, категория земель: земли сельскохозяйственного назначения, разрешенное использование: для сельскохозяйственного производства, местоположение: Московская область. Луховицкий район, площадь: 5 020 447 кв.м.	1,00	36 478 400,00	36 478 400,00
земельный участок №5: кадастровый номер: 50:35:0010302:429, категория земель: земли сельскохозяйственного назначения, разрешенное использование: для сельскохозяйственного производства, местоположение: Московская область. Луховицкий район. площадь: 497 кв.м.	1,00	105 000,00	105 000,00
земельный участок №6: кадастровый номер: 50:35:0010403:387, категория земель: земли сельскохозяйственного назначения, разрешенное использование: для сельскохозяйственного производства, местоположение: Московская область. Луховицкий район, площадь; 2 150 199 кв.м.	1,00	17 374 000,00	17 374 000,00
земельный участок №7: кадастровый номер: 50:35:0000000:17746. категория земель: земли сельскохозяйственного назначения, разрешенное использование: для сельскохозяйственного производства положение: Московская область. Луховицкий район, площадь: 6 618 141 кв.м.	1,00	50 703 800,00	50 703 800,00
земельный участок №8: кадастровый номер: 50:35:0010403:388. категория земель: земли сельскохозяйственного назначения,	1,00	70 000,00	70 000,00



разрешенное использование: для сельскохозяйственного производства, местоположение: Московская область. Луховицкий район, площадь: 320 кв.м.			
земельный участок №9: кадастровый номер: 50:35:0000000:17744 категория земель: земли сельскохозяйственного назначения, разрешенное использование: для сельскохозяйственного производства, местоположение: Московская область. Луховицкий район, площадь: 3 760 752 кв.м.	1,00	29 799 700,00	29 799 700,00
земельный участок №10: кадастровый номер: 50:35:0000000:17747, категория земель: земли сельскохозяйственного назначения, разрешенное использование: для сельскохозяйственного производства, местоположение: Московская область. Луховицкий район, площадь: 4 370 853 кв.м.,	1,00	34 335 700,00	34 335 700,00
земельный участок №11: кадастровый номер: 50:35:0010403:389, категория земель: земли сельскохозяйственного назначения, разрешенное использование: для сельскохозяйственного производства, местоположение: Московская область. Луховицкий район, площадь: 9 кв.м.	1,00	2 800,00	2 800,00

Итого на сумму 205 446 500,00 руб. без учета НДС.


Оценка имущества .

Прошу организовать реализацию имущества путем проведения торгов, количество лотов: .

На 14.01.2020 г. остаток долга составляет: руб.

Приложение:

1. Копия исполнительного документа.
2. Копия акта описи и ареста имущества от 24.06.2019 г.
3. Документы, характеризующие имущество (правоустанавливающие, содержащие технические характеристики).
4. Документ, определяющий стоимость имущества на случай, когда оценка проводилась специалистом).



Судебный пристав-исполнитель

И.Ю. Данилина



4
Заявка на торги арестованного
имущества
к ИП № 8466/19/50060-ИП

(подпись)

К и/п № 8466/19/50060-ИП



Управление Федеральной службы судебных приставов по Московской области
Межрайонный отдел по исполнению особо важных исполнительных производств № 1 Управления Федеральной службы судебных приставов по Московской области
ул. Речная, Д 8, г. Красногорск, Московская обл., Россия, 143401
от 14.01.2020 № 50060/20/240 Тел. +7(495)580-59-53 Факс 580-59-23 Адрес электронной почты osp50060@r50.fssprus.ru

Получатель: УФССП России по Московской области
Адрес: ул. Речная, д. 8, г. Красногорск, Московская область, 143400

Постановление о передаче на реализацию на торгах

14.01.2020

г. Красногорск

Судебный пристав-исполнитель МО по ИОВИП № 1 УФССП России по Московской области (Код по ВКСИ: 50060), адрес подразделения: 143401, Россия, Московская обл., г. Красногорск, ул. Речная, 8, Данилина Ирина Юрьевна, рассмотрев материалы исполнительного производства № 8466/19/50060-ИП от 04.06.2019, возбужденного Горбунов Николай Анатольевич на основании исполнительного документа исполнительный лист (1) № 029467477 от 06.05.2019, выданный органом: Кунцевский районный суд (Код по ОКОГУ 1400026; Адрес: 121351, г. Москва, ул. Ярцевская, д. 12, стр. 1) по делу № 2-2930/18 от 16.01.2019, предмет исполнения: Обращение взыскания на заложенное имущество, в отношении должника (тип должника: юридическое лицо): Сельскохозяйственный производственный кооператив "ПРИОКСКИЙ", ИНН 5072711186, ОГРН 1025007389912, КПП 507201001, альтерн. УИП 2005072711186507201001, адрес должника: 140551, Россия, Московская обл., г. Луховицы, с. Ловцы, ул. Октябрьской революции, 16, в пользу взыскателя: Московский региональный филиал АО "Россельхозбанк", адрес взыскателя: 119034, Россия, г. Москва, пер. Гагаринский, 3,

УСТАНОВИЛ:

Во исполнение требований указанного исполнительного документа 24.06.2019 г. арестовано имущество, которое подлежит дальнейшей реализации путем проведения торгов.

В ходе исполнения исполнительного документа 24.06.2019 наложен арест:

ID 46601006168940 земельный участок №1: кадастровый номер: 50:35:0000000:17745, категория земель: земли сельскохозяйственного назначения, разрешенное использование: для сельскохозяйственного производства, местоположение: Московская область. Луховицкий район, площадь: 3 063 895 кв.м. в количестве 1.000 (шт, код по ОКЕИ 796), в залоге, цена за единицу согласно акту описи и ареста 24 583 300 р., стоимость согласно акту описи и ареста 24 583 300 р., цена по оценке за единицу 24 583 300 р., стоимость по оценке 24 583 300 р..


ID 46601006168942 земельный участок №2: кадастровый номер: 50:35:0010302:428 категория земель: земли сельскохозяйственного назначения, разрешенное использование: для сельскохозяйственного производства, местоположение: Московская область. Луховицкий район, площадь: 445 кв.м. в количестве 1.000 (шт, код по ОКЕИ 796), в залоге, цена за единицу согласно акту описи и ареста 95 200 р., стоимость согласно акту описи и ареста 95 200 р., цена по оценке за единицу 95 200 р., стоимость по оценке 95 200 р..

ID 46601006168944 земельный участок №3: кадастровый номер: 50:35:0000000:17748, категория земель: земли сельскохозяйственного назначения, разрешенное использование: для сельскохозяйственного производства, местоположение: Московская область. Луховицкий район, площадь: 1 414 472 кв.м. в количестве 1.000 (шт, код по ОКЕИ 796), в залоге, цена за единицу согласно акту описи и ареста 11 898 600 р., стоимость согласно акту описи и ареста 11 898 600 р., цена по оценке за единицу 11 898 600 р., стоимость по оценке 11 898 600 р..

ID 46601006168946 земельный участок №4: кадастровый номер: 50:35:0000000:17749, категория земель: земли сельскохозяйственного назначения, разрешенное использование: для сельскохозяйственного производства, местоположение: Московская область. Луховицкий район, площадь: 5 020 447 кв.м. в количестве 1.000 (шт, код по ОКЕИ 796), в залоге, цена за единицу согласно акту описи и ареста 36 478 400 р., стоимость согласно акту описи и ареста 36 478 400 р., цена по оценке за единицу 36 478 400 р., стоимость по оценке 36 478 400 р..

ID 46601006168948 земельный участок №5: кадастровый номер: 50:35:0010302:429, категория земель: земли сельскохозяйственного назначения, разрешенное использование: для сельскохозяйственного производства, местоположение: Московская область. Луховицкий район, площадь: 497 кв.м. в количестве 1.000 (шт, код по ОКЕИ 796), в залоге, цена за единицу согласно акту описи и ареста 105 000 р., стоимость согласно акту описи и ареста 105 000 р., цена по оценке за единицу 105 000 р., стоимость по оценке 105 000 р..

ID 46601006168950 земельный участок №6: кадастровый номер: 50:35:0010302:427, категория земель: земли сельскохозяйственного назначения, разрешенное использование: для сельскохозяйственного производства, местоположение: Московская область. Луховицкий район, площадь: 2 150 199 кв.м. в количестве 1.000 (шт, код по ОКЕИ 796), в залоге, цена за единицу согласно акту описи и ареста 17 374 000 р., стоимость согласно акту описи и ареста 17 374 000 р., цена по оценке за единицу 17 374 000 р., стоимость по оценке 17 374 000 р..



ID 46601006168952 земельный участок №7: кадастровый номер: 50:35:0000000:17746. категория земель: земли сельскохозяйственного назначения, разрешенное использование: для сельскохозяйственного производства положение: Московская область. Луховицкий район, площадь: 6 618 141 кв.м. в количестве 1.000 (шт, код по ОКЕИ 796), в залоге, цена за единицу согласно акту описи и ареста 50 703 800 р., стоимость согласно акту описи и ареста 50 703 800 р., цена по оценке за единицу 50 703 800 р., стоимость по оценке 50 703 800 р..

ID 46601006168954 земельный участок №8: кадастровый номер: 50:35:0010403:388. категория земель: земли сельскохозяйственного назначения, разрешенное использование: для сельскохозяйственного производства, местоположение: Московская область. Луховицкий район, площадь: 320 кв.м. в количестве 1.000 (шт, код по ОКЕИ 796), в залоге, цена за единицу согласно акту описи и ареста 70 000 р., стоимость согласно акту описи и ареста 70 000 р., цена по оценке за единицу 70 000 р., стоимость по оценке 70 000 р..

ID 46601006168956 земельный участок №9: кадастровый номер: 50:35:0000000:17744 категория земель: земли сельскохозяйственного назначения, разрешенное использование: для сельскохозяйственного производства, местоположение: Московская область. Луховицкий район, площадь: 3 760 752 кв.м. в количестве 1.000 (шт, код по ОКЕИ 796), в залоге, цена за единицу согласно акту описи и ареста 29 799 700 р., стоимость согласно акту описи и ареста 29 799 700 р., цена по оценке за единицу 29 799 700 р., стоимость по оценке 29 799 700 р..

ID 46601006168958 земельный участок №10: кадастровый номер: 50:35:0000000:17747, категория земель: земли сельскохозяйственного назначения, разрешенное использование: для сельскохозяйственного производства, местоположение: Московская область. Луховицкий район, площадь: 4 370 853 кв.м., в количестве 1.000 (шт, код по ОКЕИ 796), в залоге, цена за единицу согласно акту описи и ареста 34 335 700 р., стоимость согласно акту описи и ареста 34 335 700 р., цена по оценке за единицу 34 335 700 р., стоимость по оценке 34 335 700 р..

ID 46601006168960 земельный участок №11: кадастровый номер: 50:35:0010403:389, категория земель: земли сельскохозяйственного назначения, разрешенное использование: для сельскохозяйственного производства, местоположение: Московская область. Луховицкий район, площадь: 9 кв.м. в количестве 1.000 (шт, код по ОКЕИ 796), в залоге, цена за единицу согласно акту описи и ареста 2 800 р., стоимость согласно акту описи и ареста 2 800 р., цена по оценке за единицу 2 800 р., стоимость по оценке 2 800 р..

Руководствуясь: ст. 14, ст. 6, ст. 68, ст. 69, ст. 87, ст. 89, ст. 91, ст. 92 ФЗ «Об исполнительном производстве»
ПОСТАНОВИЛ:

1. Передать в (далее — Росимуществу) на реализацию на открытых торгах, проводимых в форме аукциона, следующее имущество:

ID 46601006168940: земельный участок №1: кадастровый номер: 50:35:0000000:17745, категория земель: земли сельскохозяйственного назначения, разрешенное использование: для сельскохозяйственного производства, местоположение: Московская область. Луховицкий район, площадь: 3 063 895 кв.м. в количестве 1(шт, Код по ОКЕИ 796), в залоге, цена за единицу согласно акту описи и ареста 24 583 300 р., цена по оценке за единицу 24 583 300 р., стоимость по оценке 24 583 300 р.

ID 46601006168942: земельный участок №2: кадастровый номер: 50:35:0010302:428 категория земель: земли сельскохозяйственного назначения, разрешенное использование: для сельскохозяйственного производства, местоположение: Московская область. Луховицкий район, площадь: 445 кв.м. в количестве 1(шт, Код по ОКЕИ 796), в залоге, цена за единицу согласно акту описи и ареста 95 200 р., цена по оценке за единицу 95 200 р., стоимость по оценке 95 200 р.


ID 46601006168944: земельный участок №3: кадастровый номер: 50:35:0000000:17748, категория земель: земли сельскохозяйственного назначения, разрешенное использование: для сельскохозяйственного производства, местоположение: Московская область. Луховицкий район, площадь: 1 414 472 кв.м. в количестве 1(шт, Код по ОКЕИ 796), в залоге, цена за единицу согласно акту описи и ареста 11 898 600 р., цена по оценке за единицу 11 898 600 р., стоимость по оценке 11 898 600 р.

ID 46601006168946: земельный участок №4: кадастровый номер: 50:35:0000000:17749, категория земель: земли сельскохозяйственного назначения, разрешенное использование: для сельскохозяйственного производства, местоположение: Московская область. Луховицкий район, площадь: 5 020 447 кв.м. в количестве 1(шт, Код по ОКЕИ 796), в залоге, цена за единицу согласно акту описи и ареста 36 478 400 р., цена по оценке за единицу 36 478 400 р., стоимость по оценке 36 478 400 р.

ID 46601006168948: земельный участок №5: кадастровый номер: 50:35:0010302:429, категория земель: земли сельскохозяйственного назначения, разрешенное использование: для сельскохозяйственного производства, местоположение: Московская область. Луховицкий район, площадь: 497 кв.м. в количестве 1(шт, Код по ОКЕИ 796), в залоге, цена за единицу согласно акту описи и ареста 105 000 р., цена по оценке за единицу 105 000 р., стоимость по оценке 105 000 р.

ID 46601006168950: земельный участок №6: кадастровый номер: 50:35:0010403:387, категория земель: земли сельскохозяйственного назначения, разрешенное использование: для сельскохозяйственного производства, местоположение: Московская область. Луховицкий район, площадь: 2 150 199 кв.м. в количестве 1(шт, Код по ОКЕИ 796), в залоге, цена за единицу согласно акту описи и ареста 17 374 000 р., цена по оценке за единицу 17 374 000 р., стоимость по оценке 17 374 000 р.

ID 46601006168952: земельный участок №7: кадастровый номер: 50:35:0000000:17746. категория земель: земли



сельскохозяйственного назначения, разрешенное использование: для сельскохозяйственного производства положение: Московская область. Луховицкий район, площадь: 6 618 141 кв.м. в количестве 1(шт, Код по ОКЕИ 796), в залоге, цена за единицу согласно акту описи и ареста 50 703 800 р., цена по оценке за единицу 50 703 800 р., стоимость по оценке 50 703 800 р.

ID 46601006168954: земельный участок №8: кадастровый номер: 50:35:0010403:388. категория земель: земли сельскохозяйственного назначения, разрешенное использование: для сельскохозяйственного производства, местоположение: Московская область. Луховицкий район, площадь: 320 кв.м. в количестве 1(шт, Код по ОКЕИ 796), в залоге, цена за единицу согласно акту описи и ареста 70 000 р., цена по оценке за единицу 70 000 р., стоимость по оценке 70 000 р.

ID 46601006168956: земельный участок №9: кадастровый номер: 50:35:0000000:17744 категория земель: земли сельскохозяйственного назначения, разрешенное использование: для сельскохозяйственного производства, местоположение: Московская область. Луховицкий район, площадь: 3 760 752 кв.м. в количестве 1(шт, Код по ОКЕИ 796), в залоге, цена за единицу согласно акту описи и ареста 29 799 700 р., цена по оценке за единицу 29 799 700 р., стоимость по оценке 29 799 700 р.

ID 46601006168958: земельный участок №10: кадастровый номер: 50:35:0000000:17747, категория земель: земли сельскохозяйственного назначения, разрешенное использование: для сельскохозяйственного производства, местоположение: Московская область. Луховицкий район, площадь: 4 370 853 кв.м., в количестве 1(шт, Код по ОКЕИ 796), в залоге, цена за единицу согласно акту описи и ареста 34 335 700 р., цена по оценке за единицу 34 335 700 р., стоимость по оценке 34 335 700 р.

ID 46601006168960: земельный участок №11: кадастровый номер: 50:35:0010403:389, категория земель: земли сельскохозяйственного назначения, разрешенное использование: для сельскохозяйственного производства, местоположение: Московская область. Луховицкий район, площадь: 9 кв.м. в количестве 1(шт, Код по ОКЕИ 796), в залоге, цена за единицу согласно акту описи и ареста 2 800 р., цена по оценке за единицу 2 800 р., стоимость по оценке 2 800 р.

Итого на сумму 205 446 500,00 р. без учета НДС в количестве 11 лотов.

Оценка имущества произведена .

Отчет специалиста-оценщика от № .

Постановление судебного пристава-исполнителя об оценке имущества (или имущественного права) от № _____ направлено сторонам исполнительного производства «__» _____ г.

2. Обязать Росимущество:

2.1. Принять на реализацию путем проведения открытых торгов в форме аукциона арестованное имущество (документы, характеризующие арестованное имущество) по акту приема-передачи в сроки, установленные частью 7 статьи 87 Федерального закона от 02 октября 2007 г. № 229-ФЗ «Об исполнительном производстве».

2.2. В десятидневный срок с момента получения имущества должника по акту о приеме-передаче разместить информацию о реализуемом имуществе в информационно-телекоммуникационных сетях общего пользования.

В течение семи рабочих дней после опубликования извещения письменно сообщить судебному приставу-исполнителю информацию о соответствующем сайте информационно-телекоммуникационных сетей общего пользования.

Обеспечить прием заявок на участие в торгах в форме аукциона по месту нахождения арестованного имущества.

2.3. Обеспечить по требованию судебного пристава-исполнителя представление (ознакомление) любых документов или информации, связанных с проведением торгов на любой стадии их подготовки и проведения по месту нахождения судебного пристава-исполнителя.

2.4. В случае объявления торгов несостоявшимися уведомить об этом судебного пристава-исполнителя и представить ему протокол о признании торгов несостоявшимися не позднее одного дня с даты наступления указанного события.

2.5. В случае объявления торгов несостоявшимися организовать вторичные торги не ранее десяти дней, но не позднее одного месяца со дня объявления торгов несостоявшимися.

2.6. Соблюдать сроки реализации, возврата нереализованного имущества, перечисления денежных средств, вырученных от реализации, представления отчетных документов о результатах реализации, а также иные условия, предусмотренные Федеральным законом от 02.10.2007 № 229-ФЗ «Об исполнительном производстве» и Соглашением ФССП России № 0001/13, Росимущества № 01-12/65 от 30.04.2015.

3. Предупредить руководителя Росимущества, что нарушение лицом, не являющимся должником, законодательства об исполнительном производстве, выразившееся в невыполнении законных требований судебного пристава-исполнителя, влечет административную ответственность в соответствии с частью 3 статьи 17.14 Кодекса Российской Федерации об административных правонарушениях.

4. Постановление направить в специализированную организацию для исполнения: ,

Порядок обжалования (ФЗ229_СТ121_Ч1), Постановление может быть обжаловано в порядке подчиненности вышестоящему должностному лицу службы судебных приставов или оспорено в суде в десятидневный срок (ч. 1 ст. 121 ФЗ «Об исполнительном производстве»)

Копию настоящего постановления направить:

Московский региональный филиал АО "Россельхозбанк", адрес: 123100, Россия, г. Москва, , , , Красногвардейский 1-й проезд, д. 7, стр. 1,

Московский региональный филиал АО "Россельхозбанк", адрес: 119034, Россия, г. Москва, пер. Гагаринский, 3, ,

Сельскохозяйственный производственный кооператив "ПРИОКСКИЙ", адрес: 140900, Россия, Московская обл., г. Луховицы, с. Ловцы, ул. Октябрьской революции, 16, ,

УФССП России по Московской области, адрес: 143400, Московская область, г. Красногорск, ул. Россия, д. 8



Результат проверки ЭП: Подпись верна



Судебный пристав-исполнитель

Данилина Ирина Юрьевна

Вид документа: О_IP_ACT_ARR_GETAUC, Идентификатор: 46601033356799
Идентификатор ИП: 46601025973908
СПИ, всдуший ИП Данилина Ирина Юрьевна
Формат: <http://www.fssprus.ru/namespace/order/2017/2>





Управление Федеральной службы судебных приставов по Московской области
 Межрайонный отдел по исполнению особо важных исполнительных производств № 1 Управления Федеральной службы судебных приставов по Московской области
 143401, Россия, Московская обл., г. Красногорск, ул. Речная, 8, ,
 от 24.06.2019 № 50060/19/14682 Тел. +7(495)380-59-23 Факс 380-59-23 Адрес электронной почты ospr50060@fso.fssprus.ru

В ДАЛО

Постановление о наложении ареста

24.06.2019

г. Красногорск

Судебный пристав-исполнитель МО по ИОВИП № 1 УФССП России по Московской области (Код по ВКСП: 50060), адрес подразделения: 143401, Россия, Московская обл., г. Красногорск, ул. Речная, 8, , Горбунов Николай Анатольевич, рассмотрев материалы исполнительного производства № 8466/19/50060-ИП от 04.06.2019, возбужденного Горбунов Николай Анатольевич на основании исполнительного документа исполнительный лист (1) № 029467477 от 06.05.2019, выданный органом: Кунцевский районный суд (Код по ОКОГУ 1400026; Адрес: 121351, г. Москва, ул. Ярцевская, д. 12, стр. 1) по делу № 2-2930/18 от 16.01.2019, предмет исполнения: Обращение взыскания на заложенное имущество, в отношении должника (тип должника: юридическое лицо): Сельскохозяйственный производственный кооператив "ПРИОКСКИЙ", ИНН 5072711186, ОГРН 1025007389912, КПП 507201001, адрес должника: 140551, Россия, Московская обл., г. Луховицы, с. Ловцы, ул. Октябрьской революции, 16, , в пользу взыскателя: Московский региональный филиал АО "Россельхозбанк", адрес взыскателя: 119034, Россия, г. Москва, , , пер. Гагаринский, 3, , ,

УСТАНОВИЛ:

В соответствии со статьей 64 Федерального закона от 02.10.2007 № 229-ФЗ "Об исполнительном производстве" исполнительными действиями являются совершаемые судебным приставом-исполнителем в соответствии с настоящим Федеральным законом действия, направленные на создание условий для применения мер принудительного исполнения, а равно на понуждение должника к полному, правильному и своевременному исполнению требований, содержащихся в исполнительном документе.

Руководствуясь: ст. 14, ч. 2 ст. 30, ст. 6, ст. 64, ст. 80 ФЗ «Об исполнительном производстве»

ПОСТАНОВИЛ:

Произвести арест имущества, принадлежащего должнику Сельскохозяйственный производственный кооператив "ПРИОКСКИЙ", адрес должника: ул. Октябрьской революции, 16, с. Ловцы, г. Луховицы, Московская обл., Россия, 140551, в размере и объеме, необходимых для исполнения требований исполнительного документа с учетом взыскания исполнительского сбора и расходов по совершению исполнительных действий.

Порядок обжалования (ФЗ229_СТ121_Ч1), Постановление может быть обжаловано в порядке подчиненности вышестоящему должностному лицу службы судебных приставов или оспорено в суде в десятидневный срок (ч. 1 ст. 121 ФЗ «Об исполнительном производстве»)

Копию настоящего постановления направить:

Московский региональный филиал АО "Россельхозбанк", адрес: 123100, Россия, г. Москва, , , , Красногвардейский 1-й проезд, д. 7, стр. 1,

Московский региональный филиал АО "Россельхозбанк", адрес: 119034, Россия, г. Москва, , , , пер. Гагаринский, 3, ,

Сельскохозяйственный производственный кооператив "ПРИОКСКИЙ", адрес: 140551, Россия, Московская обл., , г. Луховицы, с. Ловцы, ул. Октябрьской революции, 16, ,

Результат проверки ЭП: Подпись верна



Судебный пристав-исполнитель

Горбунов Николай Анатольевич

Вид документа: О IP АКТ ARREST, Идентификатор: 46601026317234
 Идентификатор ИП: 46601025973908
 СПИ, ведущий ИП Горбунов Николай Анатольевич
 Формат: <http://www.fssprus.ru/namespace/order/2017/2>





Постановление о назначении хранителя

22.07.2019

г. Красногорск

Судебный пристав-исполнитель МО по ИОВИП № 1 УФССП России по Московской области (Код по ВКСП: 50060), адрес подразделения: 143401, Россия, Московская обл., г. Красногорск, ул. Речная, 8, Горбунов Николай Анатольевич, рассмотрев материалы исполнительного производства № 8466/19/50060-ИП от 04.06.2019, возбужденного Горбунов Николай Анатольевич на основании исполнительного документа исполнительный лист (1) № 029467477 от 06.05.2019, выданный органом: Кунцевский районный суд (Код по ОКОГУ 1400026; Адрес: 121351, г. Москва, ул. Ярцевская, д. 12, стр. 1) по делу № 2-2930/18 от 16.01.2019, предмет исполнения: Обращение взыскания на заложенное имущество, в отношении должника (тип должника: юридическое лицо): Сельскохозяйственный производственный кооператив "ПРИОКСКИЙ", ИНН 5072711186, ОГРН 1025007389912, КПП 507201001, альтерн. УИП 2005072711186507201001, адрес должника: 140551, Россия, Московская обл., г. Луховицы, с. Ловцы, ул. Октябрьской революции, 16, в пользу взыскателя: Московский региональный филиал АО "Россельхозбанк", адрес взыскателя: 119034, Россия, г. Москва, пер. Гагаринский, 3, ,

УСТАНОВИЛ:

В ходе исполнения исполнительного документа по акту о наложении ареста (описи имущества) от 24.06.2019 наложен арест на следующее имущество должника:

ID 46601006168940: земельный участок №1: кадастровый номер: 50:35:0000000:17745, категория земель: земли сельскохозяйственного назначения, разрешенное использование: для сельскохозяйственного производства, местоположение: Московская область. Луховицкий район, площадь: 3 063 895 кв.м. в количестве 1(шт, Код по ОКЕИ 796), в залоге, цена за единицу согласно акту описи и ареста 24 583 300 р.

ID 46601006168942: земельный участок №2: кадастровый номер: 50:35:0010302:428 категория земель: земли сельскохозяйственного назначения, разрешенное использование: для сельскохозяйственного производства, местоположение: Московская область. Луховицкий район, площадь: 445 кв.м. в количестве 1(шт, Код по ОКЕИ 796), в залоге, цена за единицу согласно акту описи и ареста 95 200 р.

ID 46601006168944: земельный участок №3: кадастровый номер: 50:35:0000000:17748, категория земель: земли сельскохозяйственного назначения, разрешенное использование: для сельскохозяйственного производства, местоположение: Московская область. Луховицкий район, площадь: 1 414 472 кв.м. в количестве 1(шт, Код по ОКЕИ 796), в залоге, цена за единицу согласно акту описи и ареста 11 898 600 р.

ID 46601006168946: земельный участок №4: кадастровый номер: 50:35:0000000:17749, категория земель: земли сельскохозяйственного назначения, разрешенное использование: для сельскохозяйственного производства, местоположение: Московская область. Луховицкий район, площадь: 5 020 447 кв.м. в количестве 1(шт, Код по ОКЕИ 796), в залоге, цена за единицу согласно акту описи и ареста 36 478 400 р.

ID 46601006168948: земельный участок №5: кадастровый номер: 50:35:0010302:429, категория земель: земли сельскохозяйственного назначения, разрешенное использование: для сельскохозяйственного производства, местоположение: Московская область. Луховицкий район, площадь: 497 кв.м. в количестве 1(шт, Код по ОКЕИ 796), в залоге, цена за единицу согласно акту описи и ареста 105 000 р.

ID 46601006168950: земельный участок №6: кадастровый номер: 50:35:0010403:387, категория земель: земли сельскохозяйственного назначения, разрешенное использование: для сельскохозяйственного производства, местоположение: Московская область. Луховицкий район, площадь: 2 150 199 кв.м. в количестве 1(шт, Код по ОКЕИ 796), в залоге, цена за единицу согласно акту описи и ареста 17 374 000 р.

ID 46601006168952: земельный участок №7: кадастровый номер: 50:35:0000000:17746, категория земель: земли сельскохозяйственного назначения, разрешенное использование: для сельскохозяйственного производства положение: Московская область. Луховицкий район, площадь: 6 618 141 кв.м. в количестве 1(шт, Код по ОКЕИ 796), в залоге, цена за единицу согласно акту описи и ареста 50 703 800 р.

ID 46601006168954: земельный участок №8: кадастровый номер: 50:35:0010403:388, категория земель: земли сельскохозяйственного назначения, разрешенное использование: для сельскохозяйственного производства, местоположение: Московская область. Луховицкий район, площадь: 320 кв.м. в количестве 1(шт, Код по ОКЕИ 796), в залоге, цена за единицу согласно акту описи и ареста 70 000 р.

ID 46601006168956: земельный участок №9: кадастровый номер: 50:35:0000000:17744 категория земель: земли сельскохозяйственного назначения, разрешенное использование: для сельскохозяйственного производства, местоположение: Московская область. Луховицкий район, площадь: 3 760 752 кв.м. в количестве 1(шт, Код по ОКЕИ 796), в залоге, цена за единицу согласно акту описи и ареста 29 799 700 р.

ID 46601006168958: земельный участок №10: кадастровый номер: 50:35:0000000:17747, категория земель: земли сельскохозяйственного назначения, разрешенное использование: для сельскохозяйственного производства, местоположение: Московская область. Луховицкий район, площадь: 4 370 853 кв.м., в количестве 1(шт, Код по ОКЕИ 796), в залоге, цена за единицу согласно акту описи и ареста 34 335 700 р.

ID 46601006168960: земельный участок №11: кадастровый номер: 50:35:0010403:389, категория земель: земли сельскохозяйственного назначения, разрешенное использование: для сельскохозяйственного производства, местоположение: Московская область. Луховицкий район, площадь: 9 кв.м. в количестве 1(шт, Код по ОКЕИ 796), в залоге, цена за единицу согласно акту описи и ареста 2 800 р.

Итого 11,00 наименований на сумму 205 446 500,00 р.

В ходе исполнения исполнительного документа 24.06.2019 наложен арест.

ID 46601006168940 земельный участок №1: кадастровый номер: 50:35:0000000:17745, категория земель: земли сельскохозяйственного назначения, разрешенное использование: для сельскохозяйственного производства, местоположение: Московская область. Луховицкий район, площадь: 3 063 895 кв.м. в количестве 1.000 (шт, код по



ОКЕИ 796), в залоге, цена за единицу согласно акту описи и ареста 24 583 300 р., стоимость согласно акту описи и ареста 24 583 300 р..

ID 46601006168942 земельный участок №2: кадастровый номер: 50:35:0010302:428 категория земель: земли сельскохозяйственного назначения, разрешенное использование: для сельскохозяйственного производства, местоположение: Московская область. Луховицкий район, площадь: 445 кв.м. в количестве 1.000 (шт, код по ОКЕИ 796), в залоге, цена за единицу согласно акту описи и ареста 95 200 р., стоимость согласно акту описи и ареста 95 200 р..

ID 46601006168944 земельный участок №3: кадастровый номер: 50:35:0000000:17748, категория земель: земли сельскохозяйственного назначения, разрешенное использование: для сельскохозяйственного производства, местоположение: Московская область. Луховицкий район, площадь: 1 414 472 кв.м. в количестве 1.000 (шт, код по ОКЕИ 796), в залоге, цена за единицу согласно акту описи и ареста 11 898 600 р., стоимость согласно акту описи и ареста 11 898 600 р..

ID 46601006168946 земельный участок №4: кадастровый номер: 50:35:0000000:17749, категория земель: земли сельскохозяйственного назначения, разрешенное использование: для сельскохозяйственного производства, местоположение: Московская область. Луховицкий район, площадь: 5 020 447 кв.м. в количестве 1.000 (шт, код по ОКЕИ 796), в залоге, цена за единицу согласно акту описи и ареста 36 478 400 р., стоимость согласно акту описи и ареста 36 478 400 р..

ID 46601006168948 земельный участок №5: кадастровый номер: 50:35:0010302:429, категория земель: земли сельскохозяйственного назначения, разрешенное использование: для сельскохозяйственного производства, местоположение: Московская область. Луховицкий район, площадь: 497 кв.м. в количестве 1.000 (шт, код по ОКЕИ 796), в залоге, цена за единицу согласно акту описи и ареста 105 000 р., стоимость согласно акту описи и ареста 105 000 р..

ID 46601006168950 земельный участок №6: кадастровый номер: 50:35:0010403:387, категория земель: земли сельскохозяйственного назначения, разрешенное использование: для сельскохозяйственного производства, местоположение: Московская область. Луховицкий район, площадь: 2 150 199 кв.м. в количестве 1.000 (шт, код по ОКЕИ 796), в залоге, цена за единицу согласно акту описи и ареста 17 374 000 р., стоимость согласно акту описи и ареста 17 374 000 р..

ID 46601006168952 земельный участок №7: кадастровый номер: 50:35:0000000:17746, категория земель: земли сельскохозяйственного назначения, разрешенное использование: для сельскохозяйственного производства, местоположение: Московская область. Луховицкий район, площадь: 6 618 141 кв.м. в количестве 1.000 (шт, код по ОКЕИ 796), в залоге, цена за единицу согласно акту описи и ареста 50 703 800 р., стоимость согласно акту описи и ареста 50 703 800 р..

ID 46601006168954 земельный участок №8: кадастровый номер: 50:35:0010403:388, категория земель: земли сельскохозяйственного назначения, разрешенное использование: для сельскохозяйственного производства, местоположение: Московская область. Луховицкий район, площадь: 320 кв.м. в количестве 1.000 (шт, код по ОКЕИ 796), в залоге, цена за единицу согласно акту описи и ареста 70 000 р., стоимость согласно акту описи и ареста 70 000 р..

ID 46601006168956 земельный участок №9: кадастровый номер: 50:35:0000000:17744 категория земель: земли сельскохозяйственного назначения, разрешенное использование: для сельскохозяйственного производства, местоположение: Московская область. Луховицкий район, площадь: 3 760 752 кв.м. в количестве 1.000 (шт, код по ОКЕИ 796), в залоге, цена за единицу согласно акту описи и ареста 29 799 700 р., стоимость согласно акту описи и ареста 29 799 700 р..

ID 46601006168958 земельный участок №10: кадастровый номер: 50:35:0000000:17747, категория земель: земли сельскохозяйственного назначения, разрешенное использование: для сельскохозяйственного производства, местоположение: Московская область. Луховицкий район, площадь: 4 370 853 кв.м., в количестве 1.000 (шт, код по ОКЕИ 796), в залоге, цена за единицу согласно акту описи и ареста 34 335 700 р., стоимость согласно акту описи и ареста 34 335 700 р..

ID 46601006168960 земельный участок №11: кадастровый номер: 50:35:0010403:389, категория земель: земли сельскохозяйственного назначения, разрешенное использование: для сельскохозяйственного производства, местоположение: Московская область. Луховицкий район, площадь: 9 кв.м. в количестве 1.000 (шт, код по ОКЕИ 796), в залоге, цена за единицу согласно акту описи и ареста 2 800 р., стоимость согласно акту описи и ареста 2 800 р..

Руководствуясь: ст. 14, ст. 64, ст. 86 ФЗ «Об исполнительном производстве»

ПОСТАНОВИЛ:

1. Назначить ответственным хранителем арестованного имущества Орлов Виктор Дмитриевич, стоимость:



Председатель, адрес: ул. Октябрьской революции, 16, с. Ловцы, г. Луховицы, Московская обл., Россия, 140551.

2. Установить место хранения имущества, Россия, Московская обл., Луховицкий р-н, , , , , .

3. Установить режим хранения арестованного имущества с правом беспрепятственного пользования.

4. Предупредить ответственного хранителя о том, что изменение места хранения арестованного имущества, а также любая передача его другим лицам без письменного разрешения судебного пристава-исполнителя запрещается. Об уголовной ответственности по статье 312 УК РФ за растрату, отчуждение, сокрытие или незаконную передачу имущества, подвергнутого описи и аресту и вверенного на хранение предупрежден.

(дата и подпись ответственного хранителя)

Порядок обжалования (Ф3229_СТ121_Ч1), Постановление может быть обжаловано в порядке подчиненности вышестоящему должностному лицу службы судебных приставов или оспорено в суде в десятидневный срок (ч. 1 ст. 121 ФЗ «Об исполнительном производстве»)

Копию настоящего постановления направить:

Орлов Виктор Дмитриевич, адрес: 140551, Россия, Московская обл., , г. Луховицы, с. Ловцы, ул. Октябрьской революции, 16, ,

Московский региональный филиал АО "Россельхозбанк", адрес: 123100, Россия, г. Москва, , , , Красногвардейский 1-й проезд, д. 7, стр. 1,

Московский региональный филиал АО "Россельхозбанк", адрес: 119034, Россия, г. Москва, , , , пер. Гагаринский, 3, ,

Сельскохозяйственный производственный кооператив "ПРИОКСКИЙ", адрес: 140551, Россия, Московская обл., , г. Луховицы, с. Ловцы, ул. Октябрьской революции, 16, ,

Результат проверки ЭП: Подпись верна



ПОДПИСНИК ЭЛЕКТРОННОГО ДОКУМЕНТА,
ПОДПИСАННОГО ЭП, ХРАНИТСЯ В АИС ФССП РОССИИ

Сертификат 1085DA7AC40CD7ABE911304A8D118B0C
Владелец Горбунов Николай Анатольевич
Действителен с 19.03.2019 по 19.03.2024
Выдан Федеральная служба судебных приставов
Должность Судебный пристав-исполнитель
Метка времени: 22.07.2019, 14:15:17 Moscow Standard Time (22.07.201...
Дата документа: 22.07.2019
Номер документа: 50060/19/18934

Судебный пристав-исполнитель

Горбунов Николай
Анатольевич

Вид документа: О IP_ACT_ARR_SETSTOR, Идентификатор: 46601027473319
Идентификатор ИП: 46601025973908
СПИ, ведущий ИП Горбунов Николай Анатольевич
Формат: <http://www.fssprus.ru/namespace/order/2017/2>



Table with 4 columns: Объект недвижимости, Вид объекта недвижимости, Категория земель, Вид разрешенного использования. Includes details for a residential building on a plot of land.

https://rosreestr.ru/wps/PA_FCCLPGURCckPortApp/ru/foeland.pgu.response.check?r... 11.09.2018

Table with 4 columns: Объект недвижимости, Вид объекта недвижимости, Категория земель, Вид разрешенного использования. Includes details for a residential building on a plot of land.

https://rosreestr.ru/wps/PA_FCCLPGURCckPortApp/ru/foeland.pgu.response.check?r... 11.09.2018

Table with 4 columns: Объект недвижимости, Вид объекта недвижимости, Категория земель, Вид разрешенного использования. Includes details for a residential building on a plot of land.

https://rosreestr.ru/wps/PA_FCCLPGURCckPortApp/ru/foeland.pgu.response.check?r... 11.09.2018

Table with 4 columns: Объект недвижимости, Вид объекта недвижимости, Категория земель, Вид разрешенного использования. Includes details for a residential building on a plot of land.

https://rosreestr.ru/wps/PA_FCCLPGURCckPortApp/ru/foeland.pgu.response.check?r... 11.09.2018

