

**Территориальное управление
Федерального агентства по управлению
государственным имуществом
в Московской области**

**УВЕДОМЛЕНИЕ № 18-1371/19-3
о готовности к реализации
арестованного имущества**

«20» августа 2019 г.

г. Красногорск

Управление Федеральной службы судебных приставов по Московской области, поручает Территориальному управлению Федерального агентства по управлению государственным имуществом по Московской области реализацию следующего имущества:

№ п/п	Наименование предметов и их характеристика	Количество	Общая стоимость
1.	Право требования к застройщику ООО «Ваш Город» (ОГРН 1117746330680, ИНН 7713027627 по адресу: Московская область, Белокаменное шоссе, д.20 ком.№7) квартиры строительным номером 07-168 общей площадью по проекту 32,2 кв.м. по типу проекта строительства 1, расположенную по проекту строительства в 6-м подъезде на 1-ом этаже дома № 7 в районе 4-го км. Автомобильной дороги М-2 «Крым-Федюково» г.п. Видное г.Видное Ленинского муниципального района Московской области, по договору участия в долевом строительстве от 30 марта 2016 года, ДУ-07-168, зарегистрированному в ЕГРП № 50-50/001-50/062/002/2001К-7908/1 от 08.04.2016 года	1	2 173 835,20 руб.
	Итого:	1	2 173 835,20 руб.

Вышеуказанное имущество арестовано судебным приставом-исполнителем Ленинского районного отдела судебных приставов УФССП России по Московской области (акт о наложении ареста (описи имущества) от 28.03.2019 по исполнительному производству № 29402/18/50018-ИП от 11.12.2018, возбужденного на основании исполнительного документа: Исполнительный лист серия ФС № 020821472 от 12.11.2018, выданного органом: Хангаласский районный суд по делу № 2-351/2018, предмет исполнения: обратить взыскание на заложенное имущество — право требования, в отношении должника: **Дьяконов-Бэлиэ Михаила Афанасьевича**, в пользу взыскателя: ПАО «Транскапиталбанк».

Начальник отдела



Л.П. Зайцева



Управление Федеральной службы судебных приставов по Московской области

Ленинский районный отдел судебных приставов УФССП России по Московской области

ул. Школьная, Д 89, г. Видное, Московская обл., Россия, 142703
Тел. +7(498)547-15-67 Факс (498)547-15-67 Адрес электронной почты osp50018@r50.fssprus.ru

ПОСТАНОВЛЕНИЕ о передаче арестованного имущества на торги

17.05.2019 г.

Судебный пристав-исполнитель Ленинский РОСП УФССП России по Московской области УФССП России по Московской области, адрес подразделения: ул. Школьная, 89, г. Видное, Московская обл., Россия, 142703, Голяткина Елизавета Владимировна, рассмотрев материалы исполнительного производства от 11.12.2018 № 29402/18/50018-ИП, возбужденного на основании исполнительного документа Исполнительный лист № ФС№020821472 от 12.11.2018, выданного органом: Хангаласский районный суд по делу № 2-351/2018, вступившему в законную силу 09.11.2018, предмет исполнения: Обратить взыскание на предмет залога принадлежащее Дьяконову - Бэлиэ Михаилу Афанасьевичу право требования к застройщику ООО "Ваш Город" (ОГРН 1117746330680, ИНН 7713027627 по адресу: Московская область Белокаменное шоссе, д. 20 ком. № 7) квартиры строительным номером 07-168 общей площадью по проекту 32,2 кв.м. по типу проекта строительства 1, расположенную по проекту строительства в 6-м подъезде на 1-ом этаже дома № 7 в районе 4-го км. автомобильной дороги М-2 "Крым-Федюково" г.п. Видное г. Видное Ленинского муниципального района Московской области, по договору участия в долевом строительстве от 30 марта 2016 года. ДУ-07-168, зарегистрированному в ЕГРП № 50-50/001-50/062/002/201К-7908/1 от 8 апреля 2016 г., путем продажи с публичных торгов, установить начальную продажную цену в размере 80% от рыночной стоимости, т.е. в сумму 2 173 835, 20 руб., в отношении должника: Дьяконов-Бэлиэ Михаил Афанасьевич, да рождения, адрес должника: [REDACTED], в пользу взыскателя: ПАО "Транскапиталбанк", адрес взыскателя: ул. Воронцовская, д. 27/35, г. Москва, Россия, 109147,

УСТАНОВИЛ:

Во исполнение требований указанного исполнительного документа 28.03.2019 г. арестовано имущество, которое подлежит дальнейшей реализации путем проведения торгов.

На основании изложенного, руководствуясь статьями 6, 14, 68, 69, 87, 89, 91, 92 Федерального закона от 02 октября 2007 г. № 229-ФЗ «Об исполнительном производстве»,

ПОСТАНОВИЛ:

1. Передать в (далее — Росимущество) на реализацию на открытых торгах, проводимых в форме аукциона, следующее имущество:

№	Описание имущества (наименование, существенные характеристики)	Кол-во, мера, вес	Оценка за ед. изм. (руб.)	Общая стоимость (руб.)	Примечание
1	Право требования к застройщику ООО "Ваш Город" (ОГРН 1117746330680, ИНН 7713027627 по адресу: Московская область Белокаменное шоссе, д. 20 ком. № 7) квартиры строительным номером 07-168 общей площадью по проекту 32,2 кв.м. по типу проекта строительства 1, расположенную по проекту строительства в 6-м подъезде на 1-ом этаже дома № 7 в районе 4-го км. автомобильной дороги М-2 "Крым-Федюково" г.п. Видное г. Видное Ленинского муниципального района Московской области, по договору участия в долевом строительстве от 30 марта 2016 года. ДУ-07-168, зарегистрированному в ЕГРП № 50-50/001-50/062/002/201К-7908/1 от 8 апреля 2016 г.	1,00	2 173 835, 20	2 173 835, 20	

Итого на сумму 2 173 835, 20 в количестве 1 лотов.

Оценка имущества произведена .

Отчет специалиста-оценщика от № .

Постановление судебного пристава-исполнителя об оценке имущества (или имущественного права) от № _____ направлено сторонам исполнительного производства « ____ » _____ г.

2. Обязать Росимущество:

2.1. Принять на реализацию путем проведения открытых торгов в форме аукциона арестованное имущество (документы, характеризующие арестованное имущество) по акту приема-передачи в сроки, установленные частью 7 статьи 87 Федерального закона от 02 октября 2007 г. № 229-ФЗ «Об исполнительном производстве».

2.2. В десятидневный срок с момента получения имущества должника по акту о приеме-передаче разместить информацию о реализуемом имуществе в информационно-телекоммуникационных сетях общего пользования.

В течение семи рабочих дней после опубликования извещения письменно сообщить судебному приставу-исполнителю информацию о соответствующем сайте информационно-телекоммуникационных сетей общего пользования.

Обеспечить прием заявок на участие в торгах в форме аукциона по месту нахождения арестованного имущества.

2.3. Обеспечить по требованию судебного пристава-исполнителя представление (ознакомление) любых документов или информации, связанных с проведением торгов на любой стадии их подготовки и проведения по месту нахождения судебного пристава-исполнителя.

2.4. В случае объявления торгов несостоявшимися уведомить об этом судебного пристава-исполнителя и представить ему протокол о признании торгов несостоявшимися не позднее одного дня с даты наступления указанного события.

2.5. В случае объявления торгов несостоявшимися организовать вторичные торги не ранее десяти дней, но не позднее одного месяца со дня объявления торгов несостоявшимися.

2.6. Соблюдать сроки реализации, возврата нереализованного имущества, перечисления денежных средств, вырученных от реализации, представления отчетных документов о результатах реализации, а также иные условия, предусмотренные Федеральным законом от 02.10.2007 № 229-ФЗ «Об исполнительном производстве» и Соглашением ФССП России № 0001/13, Росимущества № 01-12/65 от 30.04.2015.


3. Предупредить руководителя Росимущества, что нарушение лицом, не являющимся должником, законодательства об исполнительном производстве, выразившееся в невыполнении законных требований судебного пристава-исполнителя, влечет административную ответственность в соответствии с частью 3 статьи 17.14 Кодекса Российской Федерации об административных правонарушениях.

4. Постановление направить в специализированную организацию для исполнения: ,

5. Копию настоящего постановления направить:

Постановление может быть обжаловано в порядке подчиненности вышестоящему должностному лицу службы судебных приставов или оспорено в суде в десятидневный срок.

Судебный пристав-исполнитель

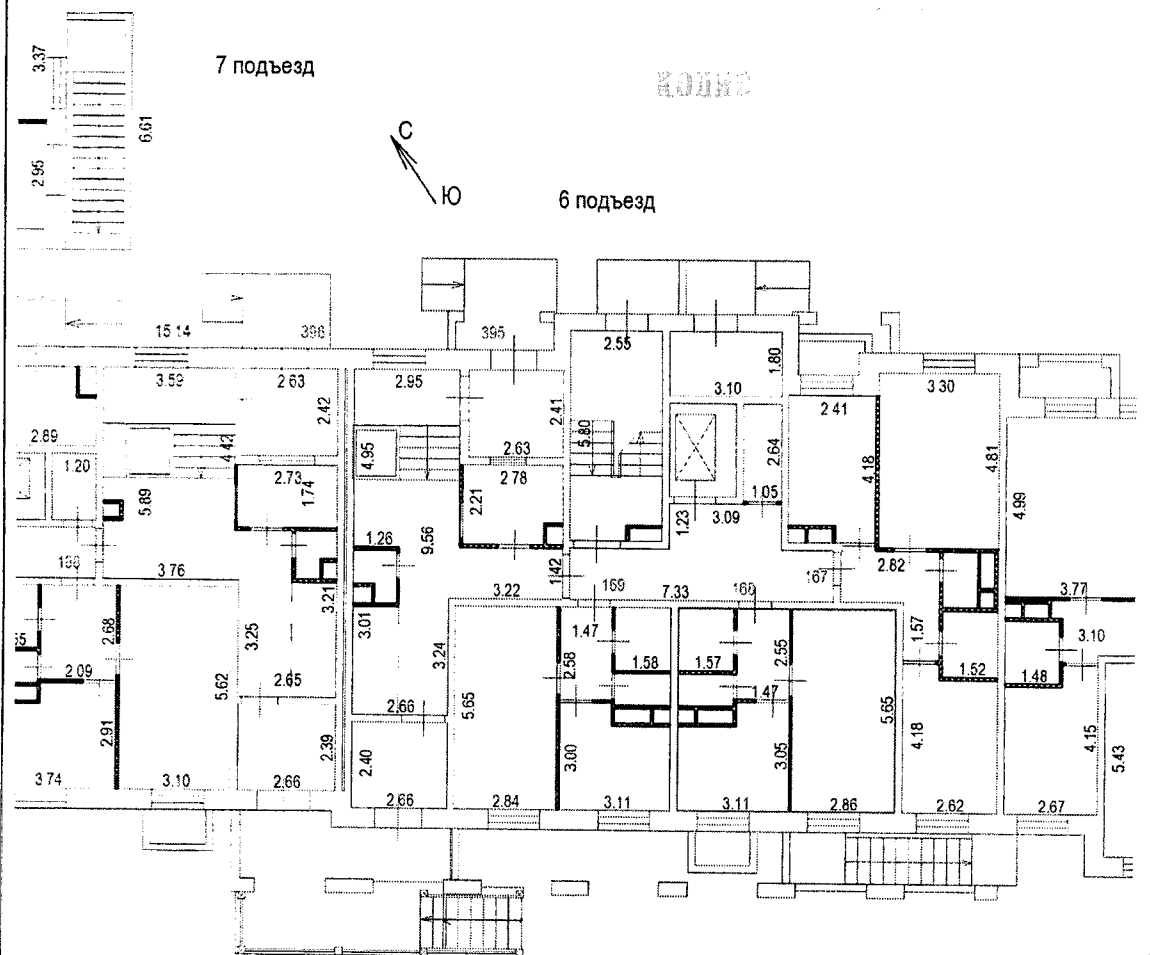

(подпись)

Голяткина Е.В.

К и / п № 29402/18/50018 - И П


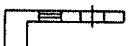
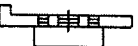


План части этажа


1 Этаж



Масштаб 1:200

Условные обозначения:

-  - Часть границы вновь образованного помещения
-  - Стена с окном и дверью
-  - Дверь остекленная (на балкон, лоджию)
-  - Лестница
-  - Перегородка



1	2	3	4	5	6	7	8	9	10	11	12	13	14
A	1	167	5	ванная	1,85*1,52		2,8	2,8		2,8		2,77	
A			6	жилая	4,18*2,62-0,47*1,62		10,2	10,2	10,2				
Итого по пом. квартира № 167							45,6	45,6	26,1	19,5			
A	1	168	1	прихожая	2,55*1,47		3,7	3,7		3,7		2,77	
A			2	жилая	2,86*5,65		16,2	16,2	16,2				
A			3	кухня	3,05*3,11-1,66*0,73		8,3	8,3		8,3			
A			4	санузел	1,57*0,94		1,5	1,5		1,5			
A			5	ванная	1,57*1,75		2,7	2,7		2,7			
Итого по пом. квартира № 168							32,4	32,4	16,2	16,2			
A	1	169	1	прихожая	2,58*1,47		3,8	3,8		3,8		2,77	
A			2	ванная	1,78*1,58		2,8	2,8		2,8			
A			3	санузел	0,91*1,58		1,4	1,4		1,4			
A			4	кухня	3,00*3,11-1,66*0,71		8,2	8,2		8,2			
A			5	жилая	2,84*5,65		16,0	16,0	16,0				
Итого по пом. квартира № 169							32,2	32,2	16,0	16,2			
A	2	170	1	прихожая	2,80*1,46-1,57*1,06		5,8	5,8		5,8		2,77	
A			2	кухня	4,13*2,41-1,30*0,48-0,08*1,50		9,2	9,2		9,2			
A			3	лоджия	1,60*2,75-0,65*1,20		1,8				1,8		
A			4	жилая	4,81*3,30		15,9	15,9	15,9				
A			5	санузел	1,55*0,94		1,5	1,5		1,5			
A			6	ванная	1,86*1,54		2,9	2,9		2,9			
A			7	жилая	4,18*2,63-1,62*0,47		10,2	10,2	10,2				
Итого по пом. квартира № 170							47,3	45,5	26,1	19,4	1,8		
A	2	171	1	прихожая	2,55*1,47		3,7	3,7		3,7		2,77	
A			2	жилая	2,86*5,64		16,1	16,1	16,1				
A			3	лоджия	2,70*0,90		1,2				1,2		
A			4	кухня	3,05*3,11-0,73*1,66		8,3	8,3		8,3			
A			5	санузел	1,57*0,94		1,5	1,5		1,5			
A			6	ванная	1,57*1,75		2,7	2,7		2,7			
Итого по пом. квартира № 171							33,5	32,3	16,1	16,2	1,2		
A	2	172	1	прихожая	2,58*1,47		3,8	3,8		3,8		2,77	
A			2	ванная	1,77*1,57		2,8	2,8		2,8			
A			3	санузел	0,92*1,57		1,4	1,4		1,4			
A			4	кухня	3,00*3,11-1,65*0,71		8,2	8,2		8,2			
A			5	лоджия	2,70*0,92		1,3				1,3		
A			6	жилая	2,84*5,64		16,0	16,0	16,0				
Итого по пом. квартира № 172							33,5	32,2	16,0	16,2	1,3		
A	2	173	1	прихожая	2,78*1,45-1,61*1,05		5,7	5,7		5,7		2,77	
A			2	жилая	2,65*4,17-0,28*1,59		10,6	10,6	10,6				
A			3	ванная	1,54*1,66		2,6	2,6		2,6			
A			4	санузел	1,56*0,98		1,5	1,5		1,5			
A			5	жилая	4,81*3,31		15,9	15,9	15,9				
A			6	лоджия	1,60*2,75-0,65*1,20		1,8				1,8		
A			7	кухня	4,14*2,42-1,33*0,50-0,08*1,51		9,2	9,2		9,2			
Итого по пом. квартира № 173							47,3	45,5	26,5	19,0	1,8		
A	3	174	1	прихожая	2,74*1,44-1,64*1,02		5,6	5,6		5,6		2,77	
A			2	кухня	4,13*2,41-1,34*0,48-0,08*1,48		9,2	9,2		9,2			
A			3	лоджия	1,60*2,75-0,65*1,20		1,8				1,8		
A			4	жилая	4,81*3,30		15,9	15,9	15,9				
A			5	санузел	1,54*1,00		1,5	1,5		1,5			
A			6	ванная	1,85*1,58		2,9	2,9		2,9			
A			7	жилая	4,13*2,63-1,65*0,42		10,2	10,2	10,2				
Итого по пом. квартира № 174							47,1	45,3	26,1	19,2	1,8		
A	3	175	1	прихожая	2,59*1,46		3,8	3,8		3,8		2,77	
A			2	жилая	2,85*5,63		16,0	16,0	16,0				
A			3	лоджия	2,70*0,90		1,2				1,2		
A			4	кухня	3,00*3,12-0,66*1,66		8,3	8,3		8,3			
A			5	санузел	1,57*0,88		1,4	1,4		1,4			
A			6	ванная	1,37*1,79		2,8	2,8		2,8			
Итого по пом. квартира № 175							33,5	32,3	16,0	16,3	1,2		
A	3	176	1	прихожая	3,25*1,46		4,7	4,7		4,7		2,77	
A			2	ванная	1,80*1,60		2,9	2,9		2,9			

Тенинский район, г. пос. Видное, г. Видное, ЖК Видный город, ул. им. народной артистки СССР Галины Вишневской. Дом 5



004-128-122-709

2

Выписка из Единого государственного реестра недвижимости об объекте недвижимости
Сведения о характеристиках объекта недвижимости

Лист № 1 Раздела 1 (вид объекта недвижимости)
 Всего листов раздела 1: _____
 24.04.2019 № 99/2019/258835387
 Всего разделов: _____
 Кадастровый номер: _____
 50:21:0030210:1000
 Всего листов выписки: _____

Категория земель:	Земли населенных пунктов		
Виды разрешенного использования:	среднеэтажное жилищное строительство		
Сведения о кадастровом инженере:	данные отсутствуют		
Сведения о лесах, водных объектах и об иных природных объектах, расположенных в пределах земельного участка:	данные отсутствуют		
Сведения о том, что земельный участок полностью или частично расположен в границах зоны с особыми условиями использования территории или территории объекта культурного наследия	данные отсутствуют		
Сведения о том, что земельный участок расположен в границах особой экономической зоны, территории опережающего социально-экономического развития, зоны территориального развития в Российской Федерации, ипной зоны:	данные отсутствуют		
Сведения о том, что земельный участок расположен в границах особо охраняемой природной территории, охотничьих угодий, лесничеств, лесопарков:	данные отсутствуют		
Сведения о результатах проведения государственного земельного надзора:	данные отсутствуют		
Сведения о расположении земельного участка в границах территории, в отношении которой утвержден проект межевания территории:	данные отсутствуют		

Государственный регистратор		ФГИС ЕГРН	
полное наименование должности		подпись	
		инициалы, фамилия	
		М.П.	

Выписка из Единого государственного реестра недвижимости об объекте недвижимости
Сведения о характеристиках объекта недвижимости

Лист № <u>1</u>	Раздела <u>1</u>	<small>(или объекта недвижимости)</small>	
Всего листов раздела <u>1</u> :		Всего разделов: _____	Всего листов выписки: _____
24.04.2019	№ 99/2019/258835387		
Кадастровый номер:		50:21:0030210:1000	

Условный номер земельного участка:	данные отсутствуют
Сведения о принятии акта и (или) заключении договора, предусматривающих предоставление в соответствии с земельным законодательством исполнительным органом государственной власти или органом местного самоуправления находящегося в государственной или муниципальной собственности земельного участка для строительства наемного дома социального использования или наемного дома коммерческого использования:	данные отсутствуют
Сведения о том, что земельный участок или земельные участки образованы на основании решения об изъятии земельного участка и (или) расположенного на нем объекта недвижимости для государственных или муниципальных нужд:	данные отсутствуют
Сведения о том, что земельный участок образован из земель или земельного участка, государственная собственность на которые не разграничена:	данные отсутствуют
Сведения о наличии земельного спора о местоположении границ земельных участков:	данные отсутствуют
Статус записи об объекте недвижимости:	Сведения об объекте недвижимости имеют статус "актуальные"
Особые отметки:	Сведения о видах разрешенного использования имеют статус «Актуальные незавиладельствованные». Право (ограничение права, обременение объекта недвижимости) зарегистрировано на данный объект недвижимости с видами разрешенного использования «Для иных видов жилой застройки». Сведения необходимые для заполнения раздела 3.1 отсутствуют.
Получатель выписки:	ПУБЛИЧНОЕ АКЦИОНЕРНОЕ ОБЩЕСТВО "ТРАНСКАПИТАЛБАНК" ИНН 7709129705
Государственный регистратор	
полное наименование должности	подпись
	М.П.
	ФГИС ЕГРН
	инициалы, фамилия

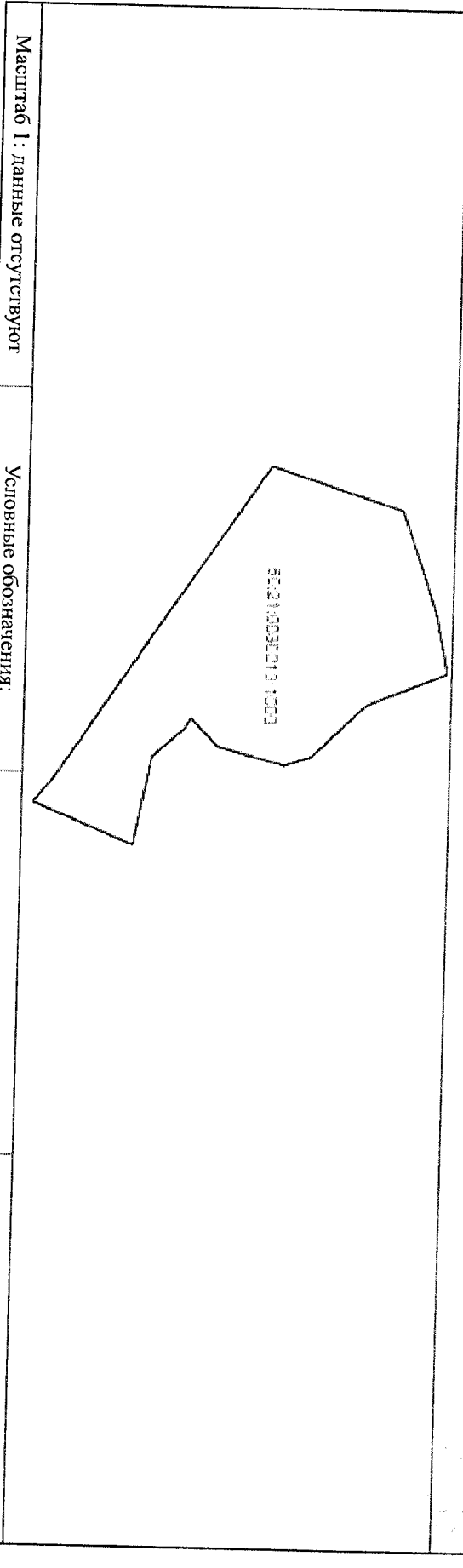
Выписка из Единого государственного реестра недвижимости об объекте недвижимости
Сведения о зарегистрированных правах

Земельный участок		(вид объекта недвижимости)	
Лист № <u>Раздела 2</u>	Всего листов раздела 2 :	Всего разделов: _____	Всего листов выписки: _____
24.04.2019 № 99/2019/258835387			
Кадастровый номер:	50:21:0030210-1000		
1. Правообладатель (правообладатели):	1.1. Данные о правообладателе отсутствуют		
2. Вид, номер и дата государственной регистрации права:	2.1. Собственность, № 50-50/001-50/001/006/2015-4418/1 от 01.12.2015		
3. Ограничение прав и обременение объекта недвижимости:	не зарегистрировано		
4. Договоры участия в долевом строительстве:	не зарегистрировано		
5. Заявленные в судебном порядке права требования:	данные отсутствуют		
6. Сведения о возращении в отношении зарегистрированного права:	данные отсутствуют		
7. Сведения о наличии решения об изъятии объекта недвижимости для государственных и муниципальных нужд:	данные отсутствуют		
8. Сведения о невозможности государственной регистрации без личного участия правообладателя или его законного представителя:			
9. Правопритязания и сведения о наличии поступивших, но не рассмотренных заявлений о проведении государственной регистрации права (перехода, прекращения права), ограничения права или обременения объекта недвижимости, сделки в отношении объекта недвижимости:	данные отсутствуют		
10. Сведения об осуществлении государственной регистрации сделки, права, ограничения права без необходимого в силу закона согласия третьего лица, органа:	данные отсутствуют		
11. Сведения о невозможности государственной регистрации перехода, прекращения, ограничения права на земельный участок из земель сельскохозяйственного назначения:			
Государственный регистратор			
полное наименование должности		подпись	
		М.П.	
		Ф И С Е Г Р Н	
		инициалы, фамилия	

Выписка из Единого государственного реестра недвижимости об объекте недвижимости
Описание местоположения земельного участка

Земельный участок			
<small>(вид объекта недвижимости)</small>			
Лист № <u>3</u>	Раздела <u>3</u>	Всего листов раздела <u>3</u> :	Всего разделов: _____
24.04.2019 № 99/2019/258835387		Всего листов выписки: _____	
Кадастровый номер:		50:21:0030210:1000	

План (чертеж, схема) земельного участка



Масштаб 1 : данные отсутствуют

Условные обозначения:

Государственный регистратор		
полное наименование должности	подпись	ФГИС ЕГРН
	М.П.	инициалы, фамилия

Выписка из Единого государственного реестра недвижимости об объекте недвижимости
Описание местоположения земельного участка

Земельный участок

(вид объекта недвижимости)

Лист № Раздела 3.2

Всего листов раздела 3.2 : _____

Всего разделов: _____

Всего листов выписки: _____

24.04.2019 № **99/2019/258835387**

Кадастровый номер:

50:21:0030210:1000

Сведения о характерных точках границы земельного участка

Система координат: МСК-50, зона 2

Зона №

Номер точки	Координаты		Описание закрепления на местности	Средняя квадратическая погрешность определения координат характерных точек границ земельного участка, м
	X	Y		
1	2	3	4	5
1	444821.01	2196953.07	Данные отсутствуют	0.2
2	444870.23	2197092.65	Данные отсутствуют	0.2
3	444894.29	2197166.31	Данные отсутствуют	0.2
4	444918.21	2197283.31	Данные отсутствуют	0.2
5	444755.01	2197349.54	Данные отсутствуют	0.2
6	444643.93	2197456.4	Данные отсутствуют	0.2
7	444591.44	2197473.95	Данные отсутствуют	0.2
8	444455.7	2197439.32	Данные отсутствуют	0.2
9	444399.47	2197384.29	Данные отсутствуют	0.2
10	444386.11	2197404.59	Данные отсутствуют	0.2
11	444322.28	2197460.93	Данные отсутствуют	0.2
12	444285.73	2197639.65	Данные отсутствуют	0.2
13	444080.77	2197557.68	Данные отсутствуют	0.2
14	444123.13	2197506.91	Данные отсутствуют	0.2
15	444552.72	2196867.73	Данные отсутствуют	0.2

Государственный регистратор

полное наименование должности

подпись

Ф.И.С. ЕГРН

инициалы, фамилия

М.П.

Выписка из Единого государственного реестра недвижимости об объекте недвижимости
Сведения о частях земельного участка

Земельный участок

Лист № _____ Раздела 4

(вид объекта недвижимости)

Всего листов раздела 4 : _____

24.04.2019 № **99/2019/258835387**

Всего разделов: _____

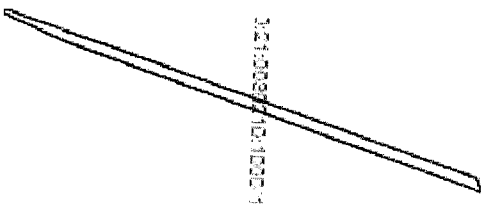
Всего листов выписки: _____

Кадастровый номер:

50:21:0030210:1000

План (чертеж, схема) части земельного участка

Учетный номер части: **50:21:0030210:1000/1**



Масштаб 1: Данные отсутствуют

Условные обозначения:

Государственный регистратор

полное наименование должности

подпись

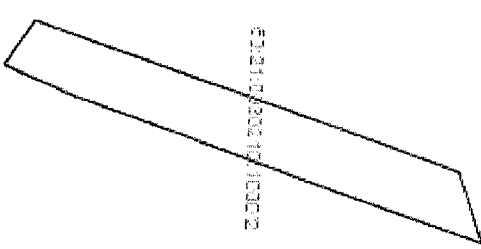
Ф И С Е Г Р Н

инициалы, фамилия

М.П.

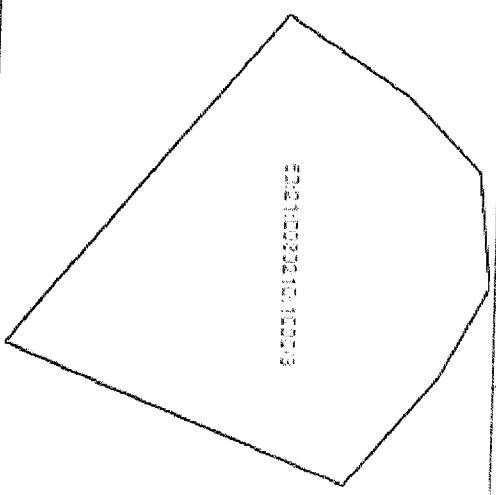
Выписка из Единого государственного реестра недвижимости об объекте недвижимости
Сведения о частях земельного участка

Земельный участок			
(вид объекта недвижимости)			
Лист №	Раздела 4	Всего листов раздела 4:	Всего разделов:
24.04.2019	№ 99/2019/258835387		
Кадастровый номер:		50:21:0030210:1000	Всего листов выписки:

План (чертеж, схема) части земельного участка		Учетный номер части: 50:21:0030210:1000/2	
			
Масштаб 1:	Данные отсутствуют	Условные обозначения:	
Государственный регистратор			
полное наименование должности		подпись	ФГИС ЕГРН
		М.П.	инициалы, фамилия

Выписка из Единого государственного реестра недвижимости об объекте недвижимости
Сведения о частях земельного участка

Земельный участок			
(вид объекта недвижимости)			
Лист № <u>24.04.2019</u> Раздела <u>4</u>	Всего листов раздела <u>4</u> :	Всего разделов: _____	Всего листов выписки: _____
Кadaстровый номер: <u>№ 99/2019/258835387</u>		<u>50:21:0030210:1000</u>	

План (чертеж, схема) части земельного участка	Учетный номер части: <u>50:21:0030210:1000/3</u>
	
Масштаб 1: Данные отсутствуют	Условные обозначения:

Государственный регистратор		Ф И С Е П Р Н	
полное наименование должности		инициалы, фамилия	
М.П.			

Выписка из Единого государственного реестра недвижимости об объекте недвижимости
Сведения о частях земельного участка

Земельный участок

Лист № _____

Раздела 4

(вид объекта недвижимости)

Всего листов раздела 4: _____

Всего разделов: _____

Всего листов выписки: _____

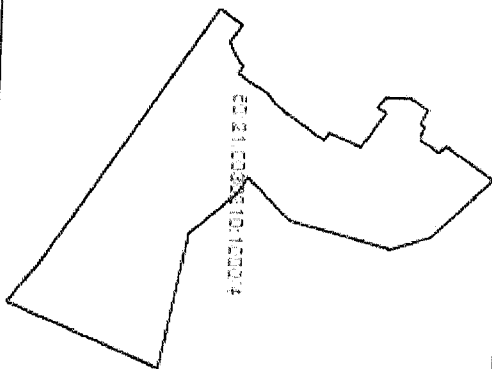
24.04.2019 № 99/2019/258835387

Кадастровый номер:

50:21:0030210:1000

План (чертеж, схема) части земельного участка

Учетный номер части: 50:21:0030210:1000/4



Масштаб 1: данные отсутствуют

Условные обозначения:

Государственный регистратор

полное наименование должности

подпись

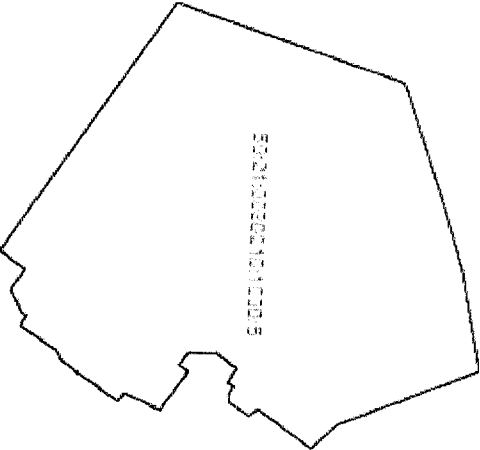
ФЛИС ЕГРН

инициалы, фамилия

М.П.

Выписка из Единого государственного реестра недвижимости об объекте недвижимости
Сведения о частях земельного участка

Земельный участок			
(вид объекта недвижимости)			
Лист № _____	Раздела 4	Всего листов раздела 4 : _____	Всего разделов: _____
24.04.2019 № 99/2019/258835387		Всего листов выписки: _____	
Кадастровый номер:		50:21:0030210:1000	

План (чертеж, схема) части земельного участка		Учетный номер части: 50:21:0030210:1000/5	
			
Масштаб 1: данные отсутствуют		Условные обозначения:	
Государственный регистратор			
полное наименование должности		подпись	
		М.П.	
		ФГИС ЕГРН	
		инициалы, фамилия	